



社團法人新北市土木技師公會

NEW TAIPEI CITY PROFESSIONAL CIVIL ENGINEERS ASSOCIATION

附件十一：A 2 區地上層 E 棟  
現況調查報告書





社團法人新北市土木技師公會

NEW TAIPEI CITY PROFESSIONAL CIVIL ENGINEERS ASSOCIATION

附件十一：A 2 區地上層 E 棟  
現況調查報告書





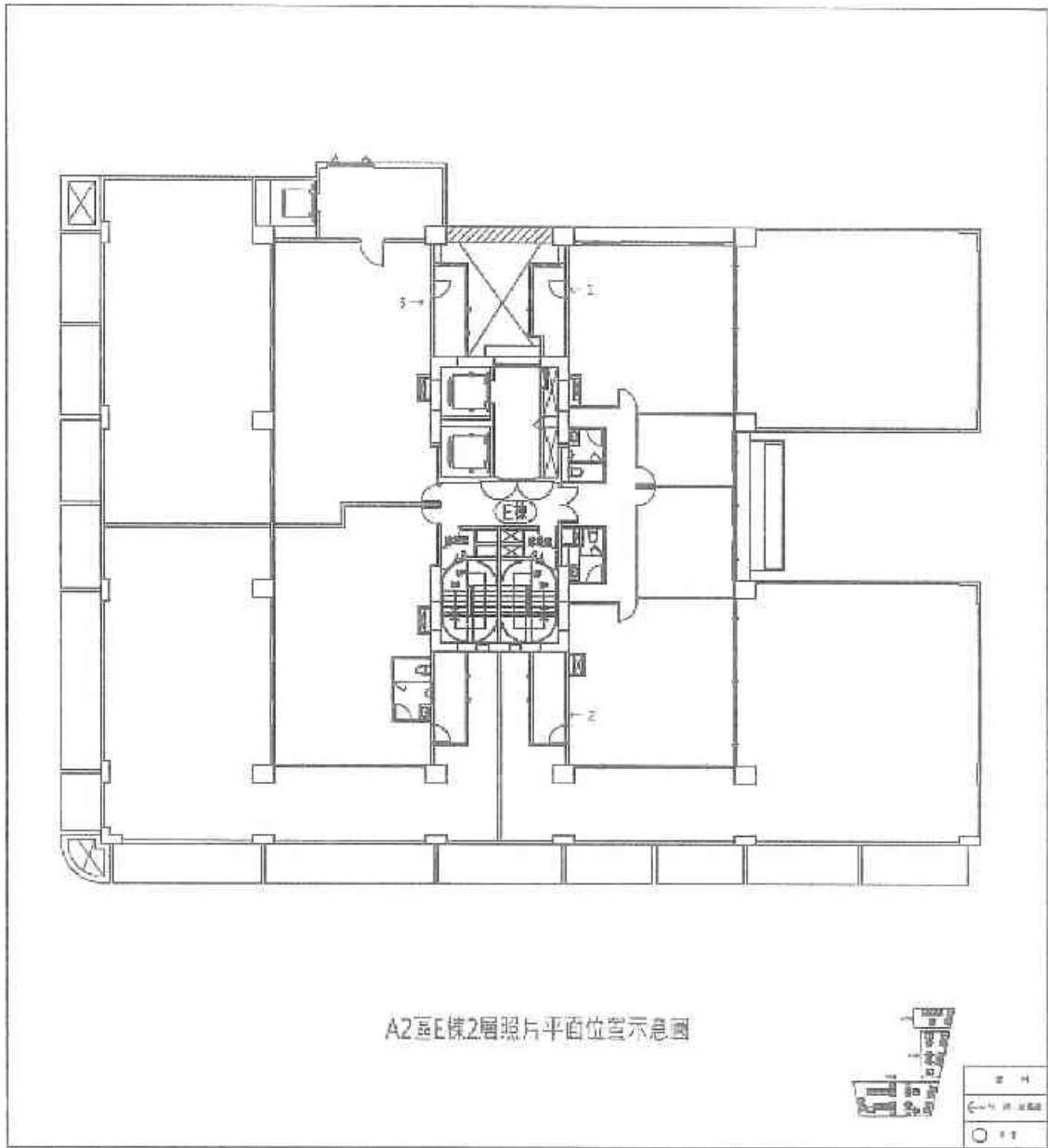
# 鑑定會勘紀錄表

案件名稱	新板橋區浮洲合宜住宅新建工程 結構安全鑑定	會勘日期	104年6月8日
鑑定地點	區            棟            樓            ~            樓		
會 勘 人 員 簽 章	申請 單位 代表	朱炯科 (代)	
	鑑定 技師	李朝明	
	所有 權人 或住 戶代 表	李朝明 林新丁 徐錫明    溫安燕    劉春陽 03	
會勘概述： 1. 本日至鑑定標的物現場會勘拍照並記錄。			
備註：			









# 建物現況調查紀錄表

調查日期: 104 年 6 月 8 日

標的物之坐落	新北市板橋區浮洲合宜住宅 A2 區 E 棟 2 樓之 01												
構造	<input checked="" type="checkbox"/>	鋼筋混凝土			鋼構造			加強磚造			其他		
用途		住宅			辦公室			商業			其他		
照片	位 置					裂 縫			剝	滲	潮	龜	備
編號	全景	梁	柱	結構牆	平頂	長 (m)	寬 (mm)	數量	落	水	斑	裂	註
1	<input checked="" type="checkbox"/>												
2	<input checked="" type="checkbox"/>												
3	<input checked="" type="checkbox"/>												
4													
5													
6	以下空白												
7													
8													
9													
10													
11													
12													
13													
14													
15													

## 鑑定報告書現況照片

編號		位置：詳照片平面位置示意圖
1	說明	內容：詳建築物現況調查紀錄表



編號		位置：詳照片平面位置示意圖
2	說明	內容：詳建築物現況調查紀錄表



A-2F-3



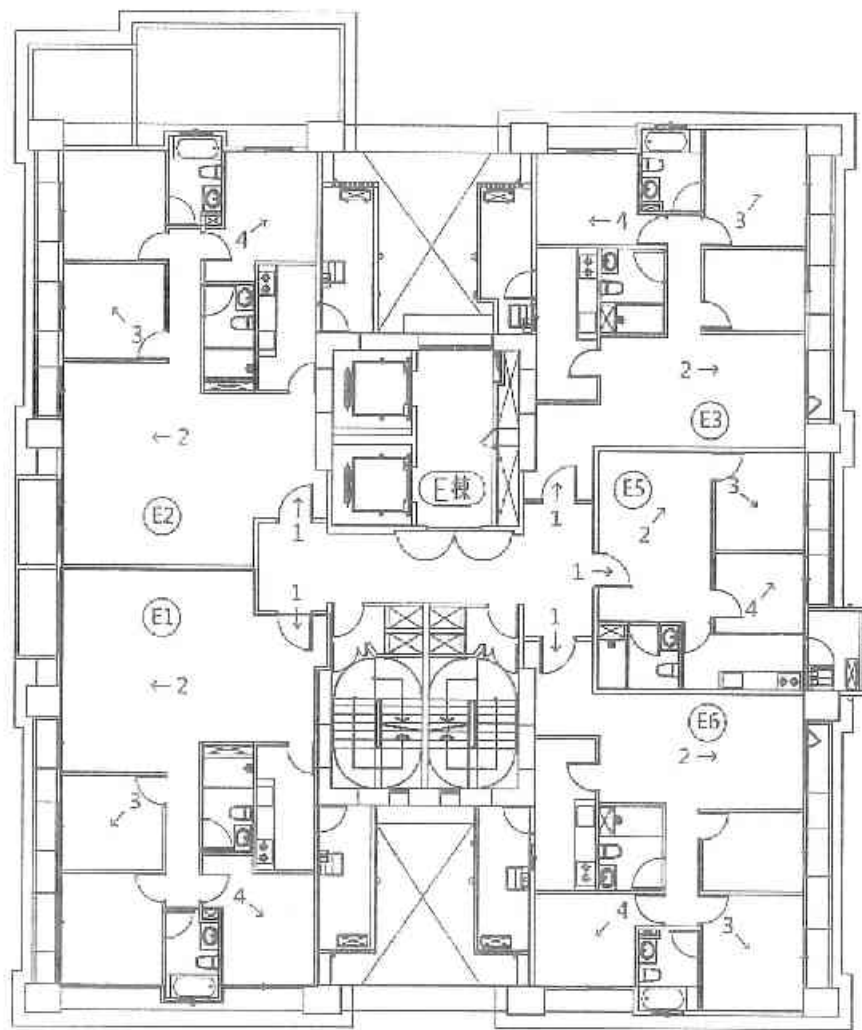
## 鑑定報告書現況照片

編號	說明	位置：詳照片平面位置示意圖
3		內容：詳建築物現況調查紀錄表



編號	說明	位置：詳照片平面位置示意圖
4		內容：詳建築物現況調查紀錄表

本欄空白



A2區E棟3層照片平面位置示意圖



○	照片
←	方向



# 建物現況調查紀錄表

調查日期: 104 年 6 月 8 日

標的物之坐落	新北市板橋區浮洲合宜住宅 A2 區 E 棟 3 樓之 01												
構造	<input checked="" type="checkbox"/> 鋼筋混凝土	<input type="checkbox"/> 鋼構造	<input type="checkbox"/> 加強磚造	<input type="checkbox"/> 其他									
用途	<input type="checkbox"/> 住宅	<input type="checkbox"/> 辦公室	<input type="checkbox"/> 商業	<input type="checkbox"/> 其他									
照片編號	位 置					裂 縫			剝落	滲水	潮斑	蟲裂	備註
	全景	梁	柱	結構牆	平頂	長 (m)	寬 (mm)	數量					
1	<input checked="" type="checkbox"/>												
2	<input checked="" type="checkbox"/>												
3	<input checked="" type="checkbox"/>												
4	<input checked="" type="checkbox"/>												
5													
6	以下空白												
7													
8													
9													
10													
11													
12													
13													
14													
15													

# 鑑定報告書現況照片

編號		位置：詳照片平面位置示意圖
1	說明	內容：詳建築物現況調查紀錄表



編號		位置：詳照片平面位置示意圖
2	說明	內容：詳建築物現況調查紀錄表



A 3F 3




## 鑑定報告書現況照片

編號		位置：詳照片平面位置示意圖
3	說明	內容：詳建築物現況調查紀錄表



編號		位置：詳照片平面位置示意圖
4	說明	內容：詳建築物現況調查紀錄表



# 建物現況調查紀錄表

調查日期: 104 年 6 月 8 日

標的物之坐落		新北市板橋區浮洲合宜住宅 A2 區 E 棟 3 樓之 02												
構造		<input checked="" type="checkbox"/> 鋼筋混凝土			<input type="checkbox"/> 磚構造			<input type="checkbox"/> 加強磚造			<input type="checkbox"/> 其他			
用途		<input type="checkbox"/> 住宅			<input type="checkbox"/> 辦公室			<input type="checkbox"/> 商業			<input type="checkbox"/> 其他			
序 號	樓 號	位 置					裂 縫			剝 落	滲 水	滲 斑	龜 裂	保 註
		坐 落	梁	柱	牆 構 造	平 頂	長 (m)	寬 (mm)	數 量					
1		<input checked="" type="checkbox"/>												
2		<input checked="" type="checkbox"/>												
3		<input checked="" type="checkbox"/>												
4		<input checked="" type="checkbox"/>												
5														
6														
7														
8														
9														
10														
11														
12														
13														
14														
15														

## 鑑定報告書現況照片

編號		位置：詳照片平面位置示意圖
1	說明	內容：詳建築物現況調查紀錄表



編號		位置：詳照片平面位置示意圖
2	說明	內容：詳建築物現況調查紀錄表




A-3F-6

### 鑑定報告書現況照片

編 號		位置：詳照片平面位置示意圖
3		內容：詳建築物現況調查紀錄表



編 號		位置：詳照片平面位置示意圖
4		內容：詳建築物現況調查紀錄表



A-3F-7



# 建物現況調查紀錄表

調查日期: 104 年 6 月 8 日

標的物之坐落	新北市板橋區浮洲合宜住宅 A2 區 E 棟 3 樓之 C3																
構造	<input checked="" type="checkbox"/>	鋼筋混凝土				<input type="checkbox"/>	鋼構造			<input type="checkbox"/>	加強磚造		<input type="checkbox"/>			其他	
用途	<input type="checkbox"/>	住宅				<input type="checkbox"/>	辦公室			<input type="checkbox"/>	商業		<input type="checkbox"/>			其他	
照片編號	位 置					裂 縫			剝落	滲水	洞	銹	龜裂	備註			
	主梁	梁	柱	結構牆	板頂	長 (m)	寬 (mm)	數量									
1	<input checked="" type="checkbox"/>																
2	<input checked="" type="checkbox"/>																
3	<input checked="" type="checkbox"/>																
4	<input checked="" type="checkbox"/>																
5																	
6	以下空白																
7																	
8																	
9																	
10																	
11																	
12																	
13																	
14																	
15																	

## 鑑定報告書現況照片

編號	說明	位置：詳照片平面位置示意圖
1		內容：詳建築物現況調查紀錄表




編號	說明	位置：詳照片平面位置示意圖
2		內容：詳建築物現況調查紀錄表




A-3F-9



# 鑑定報告書現況照片

編號	說明	位置：詳照片平面位置示意圖
3		內容：詳建築物現況調查紀錄表
		

編號	說明	位置：詳照片平面位置示意圖
4		內容：詳建築物現況調查紀錄表
		


# 建物現況調查紀錄表


調查日期: 104 年 6 月 8 日

標的物之坐落	新北市板橋區浮洲合宜住宅 A2 區 E 棟 3 樓之 05													
構造	<input checked="" type="checkbox"/> 鋼筋混凝土			<input type="checkbox"/> 鋼構造			<input type="checkbox"/> 加強磚造			<input type="checkbox"/> 其他				
用途	<input type="checkbox"/> 住宅			<input type="checkbox"/> 辦公室			<input type="checkbox"/> 商業			<input type="checkbox"/> 其他				
原 冊 編 號	位 置					裂 縫			剝 落	滲 水	潮 斑	龜 裂	備 註	
	牆 面	梁	柱	封 閉 牆	平 頂	長 (m)	寬 (mm)	數 量						
1	<input checked="" type="checkbox"/>													
2	<input checked="" type="checkbox"/>													
3	<input checked="" type="checkbox"/>													
4	<input checked="" type="checkbox"/>													
5														
6	以內空白													
7														
8														
9														
10														
11														
12														
13														
14														
15														



# 鑑定報告書現況照片

編號	說明	位置：詳照片平面位置示意圖
1		內容：詳建築物現況調查紀錄表
		

編號	說明	位置：詳照片平面位置示意圖
2		內容：詳建築物現況調查紀錄表
		

## 鑑定報告書現況照片

編號		位置：詳照片平面位置示意圖
3	說 明	內容：詳建築物現況調查紀錄表



編號		位置：詳照片平面位置示意圖
4	說 明	內容：詳建築物現況調查紀錄表



A-3F-13



# 建物現況調查紀錄表

調查日期: 104 年 6 月 8 日

標的物之坐落		新北市板橋區浮洲合宜住宅 A2 區 E 棟 3 樓之 06												
構造		<input checked="" type="checkbox"/> 鋼筋混凝土			<input type="checkbox"/> 鋼構造			<input type="checkbox"/> 加強磚造			<input type="checkbox"/> 其他			
用途		<input type="checkbox"/> 住宅			<input type="checkbox"/> 辦公室			<input type="checkbox"/> 商業			<input type="checkbox"/> 其他			
照片編號	位 置					裂 縫			剝落	滲水	洞斑	龜裂	備註	
	主梁	梁	柱	結構層	平頂	長 (m)	寬 (mm)	數量						
1	<input checked="" type="checkbox"/>													
2	<input checked="" type="checkbox"/>													
3	<input checked="" type="checkbox"/>													
4	<input checked="" type="checkbox"/>													
5														
6	以下空白													
7														
8														
9														
10														
11														
12														
13														
14														
15														

# 鑑定報告書現況照片


編號		位置：詳照片平面位置示意圖
1	說明	內容：詳建築物現況調查紀錄表




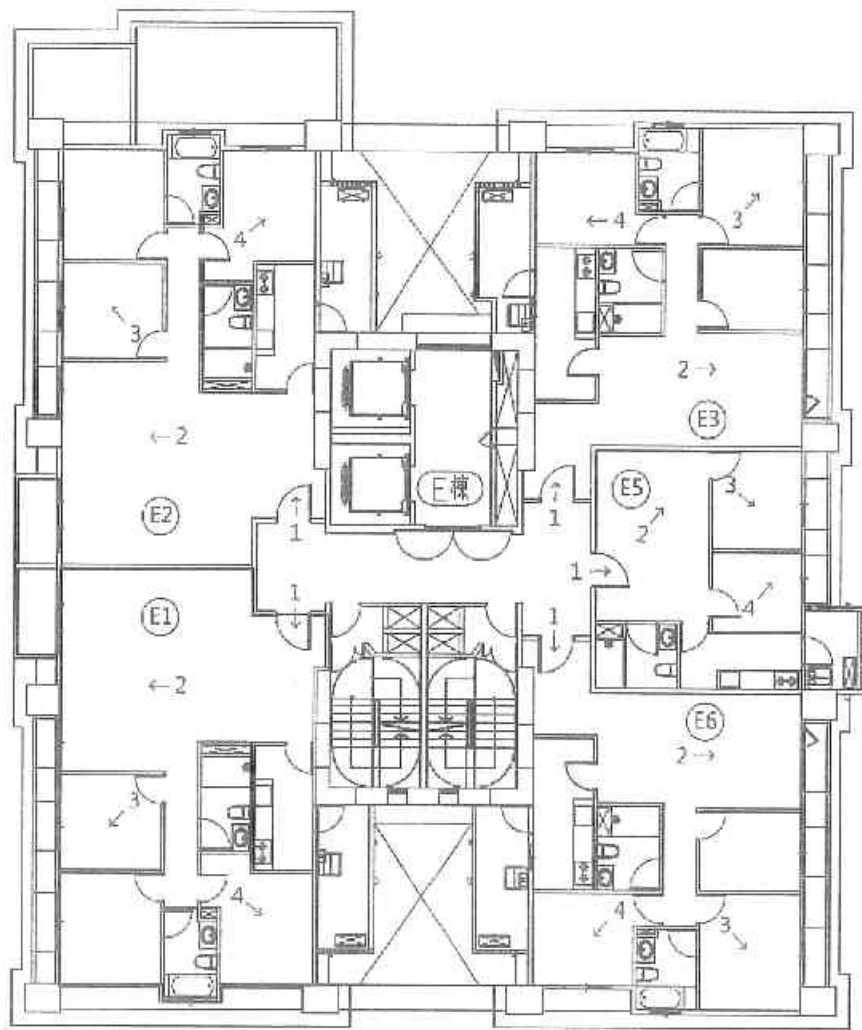
編號		位置：詳照片平面位置示意圖
2	說明	內容：詳建築物現況調查紀錄表



# 鑑定報告書現況照片

編號	說明	位置：詳照片平面位置示意圖
3		內容：詳建築物現況調查紀錄表
		

編號	說明	位置：詳照片平面位置示意圖
4		內容：詳建築物現況調查紀錄表
		



A2區E棟4層照片平面位置示意圖



○	門
←	北、南、東、西
○	門



# 建物現況調查紀錄表

調查日期: 104 年 6 月 8 日

標的物之坐落	新北市板橋區浮洲合宜住宅 A2 區 E 棟 4 樓之 01												
構造	<input checked="" type="checkbox"/> 鋼筋混凝土	<input type="checkbox"/> 鋼構造				<input type="checkbox"/> 加強磚造			<input type="checkbox"/> 其他				
用途	<input type="checkbox"/> 住宅				<input type="checkbox"/> 辦公室			<input type="checkbox"/> 商業		<input type="checkbox"/> 其他			
照片編號	位 置					裂 縫			剝落	滲水	潮斑	龜裂	備註
	全景	梁	柱	結構牆	平頂	長 (m)	寬 (mm)	數量					
1	<input checked="" type="checkbox"/>												
2	<input checked="" type="checkbox"/>												
3	<input checked="" type="checkbox"/>												
4	<input checked="" type="checkbox"/>												
5													
6	以下空白												
7													
8													
9													
10													
11													
12													
13													
14													
15													

# 鑑定報告書現況照片

編號	說明	位置：詳照片平面位置示意圖
1		內容：詳建築物現況調查紀錄表




編號	說明	位置：詳照片平面位置示意圖
2		內容：詳建築物現況調查紀錄表




A-4F-3



## 鑑定報告書現況照片

編號	說明	位置：詳照片平面位置示意圖
3		內容：詳建築物現況調查紀錄表
		

編號	說明	位置：詳照片平面位置示意圖
4		內容：詳建築物現況調查紀錄表
		

# 建物現況調查紀錄表

調查日期: 104 年 6 月 8 日

標的物之坐落	新北市板橋區浮洲合宜住宅 A2 區 E 棟 4 樓之 02													
構造	<input checked="" type="checkbox"/> 鋼筋混凝土			<input type="checkbox"/> 磚構造			<input type="checkbox"/> 加強磚造			<input type="checkbox"/> 其他				
用途	<input type="checkbox"/> 住宅			<input type="checkbox"/> 辦公室			<input type="checkbox"/> 商業			<input type="checkbox"/> 其他				
照 片 編 號	位 置					裂 縫			剝 落	滲 水	潮 斑	龜 裂	腐 蝕	
	牆 面	梁	柱	結構 層	平 頂	長 (m)	寬 (mm)	數 量						
1	<input checked="" type="checkbox"/>													
2	<input checked="" type="checkbox"/>													
3	<input checked="" type="checkbox"/>													
4	<input checked="" type="checkbox"/>													
5														
6	以下空白													
7														
8														
9														
10														
11														
12														
13														
14														
15														



# 鑑定報告書現況照片

編號		位置：詳照片平面位置示意圖
1	說明	內容：詳建築物現況調查紀錄表



編號		位置：詳照片平面位置示意圖
2	說明	內容：詳建築物現況調查紀錄表




A-4F-6

# 鑑定報告書現況照片

編號		位置：詳照片平面位置示意圖
3	說明	內容：詳建築物現況調查紀錄表



編號		位置：詳照片平面位置示意圖
4	說明	內容：詳建築物現況調查紀錄表



A-4F-7



# 建物現況調查紀錄表

調查日期: 104 年 6 月 8 日

標的物之坐落	新北市板橋區浮洲合宜住宅 A2 區 E 棟 4 樓之 Q3													
構造	<input checked="" type="checkbox"/>	鋼筋混凝土	<input type="checkbox"/>	磚構造	<input type="checkbox"/>	加強磚造	<input type="checkbox"/>	其他						
用途	<input type="checkbox"/>	住宅	<input type="checkbox"/>	辦公室	<input type="checkbox"/>	商業	<input type="checkbox"/>	其他						
照片編號	位 置					製 造			剝落	滲水	頑斑	龜裂	備註	
	室	序	柱	結構層	平頂	長 (m)	寬 (mm)	數量						
1	<input checked="" type="checkbox"/>													
2	<input checked="" type="checkbox"/>													
3	<input checked="" type="checkbox"/>													
4	<input checked="" type="checkbox"/>													
5														
6	以下空白													
7														
8														
9														
10														
11														
12														
13														
14														
15														

# 鑑定報告書現況照片

編號	說明	位置：詳照片平面位置示意圖
1		內容：詳建築物現況調查紀錄表



編號	說明	位置：詳照片平面位置示意圖
2		內容：詳建築物現況調查紀錄表



# 鑑定報告書現況照片

編號	說明	位置：詳照片平面位置示意圖
3		內容：詳建築物現況調查紀錄表



編號	說明	位置：詳照片平面位置示意圖
4		內容：詳建築物現況調查紀錄表



# 建物現況調查紀錄表

調查日期: 102 年 6 月 8 日

標的物之坐落	新北市板橋區浮洲合宜住宅 A2 區 E 棟 4 樓之 05													
構造	<input checked="" type="checkbox"/> 鋼筋混凝土				<input type="checkbox"/> 磚構造				<input type="checkbox"/> 加強磚造		<input type="checkbox"/> 其他			
用途	<input type="checkbox"/> 住宅				<input type="checkbox"/> 辦公室				<input type="checkbox"/> 商業		<input type="checkbox"/> 其他			
照片編號	位 置					裂 縫			斜 落	滲 水	潮 斑	龜 裂	傾 歪	
	主 梁	梁	柱	結構 牆	平 頂	長 (m)	寬 (mm)	數 量						
1	<input checked="" type="checkbox"/>													
2	<input checked="" type="checkbox"/>													
3	<input checked="" type="checkbox"/>													
4	<input checked="" type="checkbox"/>													
5														
6	以下空白													
7														
8														
9														
10														
11														
12														
13														
14														
15														




# 鑑定報告書現況照片

編號		位置：詳照片平面位置示意圖
1	說明	內容：詳建築物現況調查紀錄表



編號		位置：詳照片平面位置示意圖
2	說明	內容：詳建築物現況調查紀錄表



A-4F-12

## 鑑定報告書現況照片

編號		位置：詳照片平面位置示意圖
3	說明	內容：詳建築物現況調查紀錄表



編號		位置：詳照片平面位置示意圖
4	說明	內容：詳建築物現況調查紀錄表



# 建物現況調查紀錄表

調查日期: 104 年 6 月 8 日

標的物之坐落		新北市板橋區浮洲合宜住宅 A2 區 E 棟 4 樓之 06												
構造		<input checked="" type="checkbox"/> 鋼筋混凝土			<input type="checkbox"/> 鋼構造			<input type="checkbox"/> 加強磚造			<input type="checkbox"/> 其他			
用途		<input type="checkbox"/> 住宅			<input type="checkbox"/> 辦公室			<input type="checkbox"/> 商業			<input type="checkbox"/> 其他			
照片編號	位 置					裂 縫			剝落	滲水	污斑	龜裂	備註	
	主梁	梁	柱	牆體	平頂	長 (m)	寬 (mm)	數量						
1	<input checked="" type="checkbox"/>													
2	<input checked="" type="checkbox"/>													
3	<input checked="" type="checkbox"/>													
4	<input checked="" type="checkbox"/>													
5														
6	以下空白													
7														
8														
9														
10														
11														
12														
13														
14														
15														

# 鑑定報告書現況照片


編號		位置：詳照片平面位置示意圖
1	說明	內容：詳建築物現況調查紀錄表




編號		位置：詳照片平面位置示意圖
2	說明	內容：詳建築物現況調查紀錄表

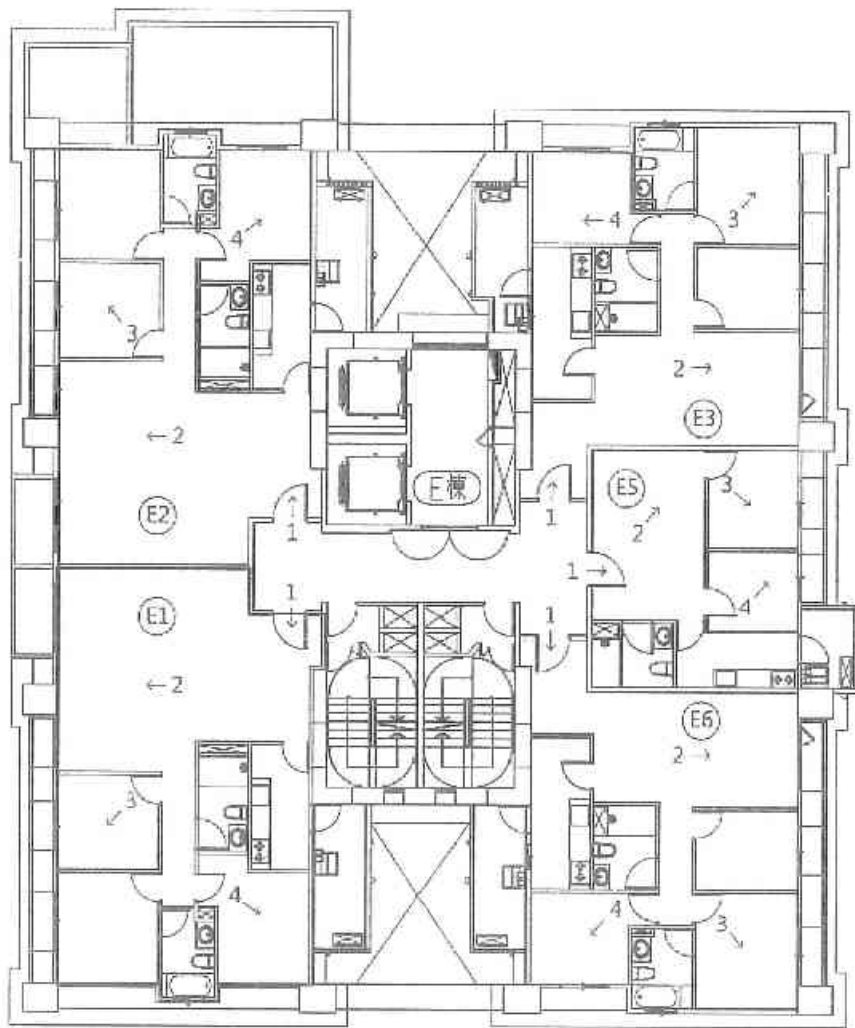


## 鑑定報告書現況照片


編號	說明	位置：詳照片平面位置示意圖
3		內容：詳建築物現況調查紀錄表
		

編號	說明	位置：詳照片平面位置示意圖
4		內容：詳建築物現況調查紀錄表
		

A-4F-16



A2區E棟5層照片平面位置示意圖




# 建物現況調查紀錄表

調查日期: 104 年 6 月 8 日

標的物之坐落	新北市板橋區浮洲合宜住宅 A2 區 E 棟 5 樓之 01												
構造	<input checked="" type="checkbox"/> 鋼筋混凝土	<input type="checkbox"/>	<input type="checkbox"/> 鋼構造	<input type="checkbox"/>	<input type="checkbox"/> 加強磚造	<input type="checkbox"/> 其他							
用途	<input type="checkbox"/> 住宅	<input type="checkbox"/>	<input type="checkbox"/> 辦公室	<input type="checkbox"/>	<input type="checkbox"/> 商業	<input type="checkbox"/> 其他							
照片編號	位 置					裂 縫			剝落	滲水	潮斑	龜裂	備註
	全景	梁	柱	結構牆	平頂	長 (m)	寬 (mm)	數量					
1	<input checked="" type="checkbox"/>												
2	<input checked="" type="checkbox"/>												
3	<input checked="" type="checkbox"/>												
4	<input checked="" type="checkbox"/>												
5													
6	以下空白												
7													
8													
9													
10													
11													
12													
13													
14													
15													

# 鑑定報告書現況照片


編號		位置：詳照片平面位置示意圖
1	說明	內容：詳建築物現況調查紀錄表
		


編號		位置：詳照片平面位置示意圖
2	說明	內容：詳建築物現況調查紀錄表
		

A-5F-3



## 鑑定報告書現況照片

編號	說明	位置：詳照片平面位置示意圖
3		內容：詳建築物現況調查紀錄表
		

編號	說明	位置：詳照片平面位置示意圖
4		內容：詳建築物現況調查紀錄表
		


# 建物現況調查紀錄表

調查日期: 104 年 6 月 8 日

標的物之坐落		新北市板橋區浮洲合宜住宅 A2 區 E 棟 5 樓之 02												
構造		<input checked="" type="checkbox"/> 鋼筋混凝土			<input type="checkbox"/> 磚構造			<input type="checkbox"/> 加強磚造			<input type="checkbox"/> 其他			
用途		<input type="checkbox"/> 住宅			<input type="checkbox"/> 辦公室			<input type="checkbox"/> 商業			<input type="checkbox"/> 其他			
照片 編號	位 置					裂 縫			剝 落	滲 水	潮 濕	龜 裂	滲 註	
	全 景	梁	柱	結構 樑	平 頂	長 (m)	寬 (mm)	數 量						
1	<input checked="" type="checkbox"/>													
2	<input checked="" type="checkbox"/>													
3	<input checked="" type="checkbox"/>													
4	<input checked="" type="checkbox"/>													
5														
6	以空窗台													
7														
8														
9														
10														
11														
12														
13														
14														
15														



# 鑑定報告書現況照片

編號	說明	位置：詳照片平面位置示意圖
1		內容：詳建築物現況調查紀錄表
		

編號	說明	位置：詳照片平面位置示意圖
2		內容：詳建築物現況調查紀錄表
		


A-5F-6

## 鑑定報告書現況照片

編號	說明	位置：詳照片平面位置示意圖
3		內容：詳建築物現況調查紀錄表



編號	說明	位置：詳照片平面位置示意圖
4		內容：詳建築物現況調查紀錄表



# 建物現況調查紀錄表

調查日期: 104 年 6 月 8 日

標的物之坐落	新北市板橋區浮洲合宜住宅 A2 區 E 棟 5 樓之 03												
構造	<input checked="" type="checkbox"/>	鋼筋混凝土	<input type="checkbox"/>	鋼構造	<input type="checkbox"/>	加強磚造	<input type="checkbox"/>	其他					
用途	<input type="checkbox"/>	住宅	<input type="checkbox"/>	辦公室	<input type="checkbox"/>	商業	<input type="checkbox"/>	其他					
照片編號	位 置					裂 縫			剝落	滲水	剝離	龜裂	礙註
	全景	梁	柱	結構層	平頂	長 (m)	寬 (mm)	數量					
1	<input checked="" type="checkbox"/>												
2	<input checked="" type="checkbox"/>												
3	<input checked="" type="checkbox"/>												
4	<input checked="" type="checkbox"/>												
5													
6	以下空白												
7													
8													
9													
10													
11													
12													
13													
14													
15													

## 鑑定報告書現況照片

編號		位置：詳照片平面位置示意圖
1	說明	內容：詳建築物現況調查紀錄表




編號		位置：詳照片平面位置示意圖
2	說明	內容：詳建築物現況調查紀錄表




A-5F-9



## 鑑定報告書現況照片

編號		位置：詳照片平面位置示意圖
3	說 明	內容：詳建築物現況調查紀錄表
		

編號		位置：詳照片平面位置示意圖
4	說 明	內容：詳建築物現況調查紀錄表
		


# 建物現況調查紀錄表


調查日期: 104 年 6 月 8 日

標的物之坐落	新北市板橋區浮洲台直住宅 A2 區 E 棟 5 樓之 05													
構造	<input checked="" type="checkbox"/> 鋼筋混凝土	<input type="checkbox"/> 鋼構造				<input type="checkbox"/> 加強磚造			<input type="checkbox"/> 其他					
用途	<input type="checkbox"/> 住宅			<input type="checkbox"/> 辦公室			<input type="checkbox"/> 商業			<input type="checkbox"/> 其他				
照片編號	位置					裂 縫			剝 落	滲 水	腐 斑	龜 裂	傾 斜	
	主梁	梁	柱	結構牆	平頂	長 (m)	寬 (mm)	數 量						
1	<input checked="" type="checkbox"/>													
2	<input checked="" type="checkbox"/>													
3	<input checked="" type="checkbox"/>													
4	<input checked="" type="checkbox"/>													
5														
6	以下空白													
7														
8														
9														
10														
11														
12														
13														
14														
15														



## 鑑定報告書現況照片

編號		位置：詳照片平面位置示意圖
1	說明	內容：詳建築物現況調查紀錄表
		

編號		位置：詳照片平面位置示意圖
2	說明	內容：詳建築物現況調查紀錄表
		

## 鑑定報告書現況照片

編號		位置：詳照片平面位置示意圖
3	說明	內容：詳建築物現況調查紀錄表



編號		位置：詳照片平面位置示意圖
4	說明	內容：詳建築物現況調查紀錄表



# 建物現況調查紀錄表

調查日期: 104 年 6 月 8 日

標的物之坐落		新北市板橋區浮洲台宜住宅 A2 區 E 棟 5 樓之 06												
構造		<input checked="" type="checkbox"/> 鋼筋混凝土			<input type="checkbox"/> 鋼構造			<input type="checkbox"/> 加強磚造			<input type="checkbox"/> 其他			
用途		<input type="checkbox"/> 住宅			<input type="checkbox"/> 辦公室			<input type="checkbox"/> 商業			<input type="checkbox"/> 其他			
序 號	位 置					裂 縫			剝 落	滲 水	潮 斑	龜 裂	備 註	
	全 面	梁	柱	空 構 牆	平 頂	長 (m)	寬 (mm)	數 量						
1	<input checked="" type="checkbox"/>													
2	<input checked="" type="checkbox"/>													
3	<input checked="" type="checkbox"/>													
4	<input checked="" type="checkbox"/>													
5														
6	以下空白													
7														
8														
9														
10														
11														
12														
13														
14														
15														

## 鑑定報告書現況照片

編號		位置：詳照片平面位置示意圖
1	說明	內容：詳建築物現況調查紀錄表



編號		位置：詳照片平面位置示意圖
2	說明	內容：詳建築物現況調查紀錄表



A-5F-15

2 3 4 5 6 7 8 9 10 11 12 13 14 15 16 17 18 19 20 21 22 23 24 25 26 27 28 29 30 31 32 33 34 35 36 37 38 39 40 41 42 43 44 45 46 47 48 49 50 51 52 53 54 55 56 57 58 59 60 61 62 63 64 65 66 67 68 69 70 71 72 73 74 75 76 77 78 79 80 81 82 83 84 85 86 87 88 89 90 91 92 93 94 95 96 97 98 99 100

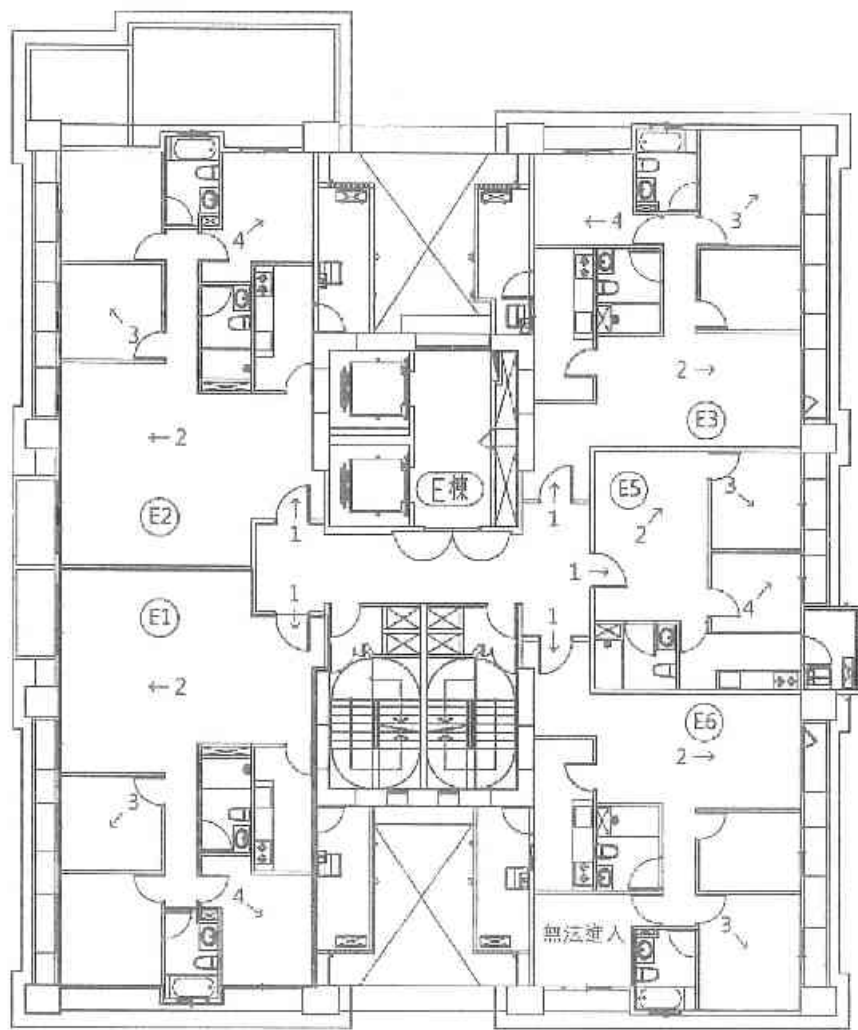
# 鑑定報告書現況照片

編號	說明	位置：詳照片平面位置示意圖
3		內容：詳建築物現況調查紀錄表



編號	說明	位置：詳照片平面位置示意圖
4		內容：詳建築物現況調查紀錄表





A2區E棟6層照片平面位置示意圖



○	證據
←	攝影-拍攝點
○	門窗




# 建物現況調查紀錄表


調查日期: 104 年 6 月 8 日

標的物之坐落	新北市板橋區浮洲合宜住宅 A2 區 E 棟 6 樓之 01												
構造	<input checked="" type="checkbox"/> 鋼筋混凝土	<input type="checkbox"/> 鋼構造	<input type="checkbox"/> 加強磚造	<input type="checkbox"/> 其他									
用途	<input type="checkbox"/> 住宅	<input type="checkbox"/> 辦公室	<input type="checkbox"/> 商業	<input type="checkbox"/> 其他									
照片編號	位 置					裂 縫			剝落	滲水	潮斑	龜裂	備註
	全景	梁	柱	結構牆	平頂	長 (m)	寬 (mm)	數量					
1	<input checked="" type="checkbox"/>												
2	<input checked="" type="checkbox"/>												
3	<input checked="" type="checkbox"/>												
4	<input checked="" type="checkbox"/>												
5													
6	以下空白												
7													
8													
9													
10													
11													
12													
13													
14													
15													



## 鑑定報告書現況照片

編號	說明	位置：詳照片平面位置示意圖
3		內容：詳建築物現況調查紀錄表
		

編號	說明	位置：詳照片平面位置示意圖
4		內容：詳建築物現況調查紀錄表
		

# 建物現況調查紀錄表

調查日期: 104 年 6 月 8 日

標的物之坐落	新北市板橋區浮洲台直住宅 A2 區 E 棟 6 樓之 02													
構造	<input checked="" type="checkbox"/> 鋼筋混凝土			<input type="checkbox"/> 鋼構造			<input type="checkbox"/> 加強磚造			<input type="checkbox"/> 其他				
用途	<input type="checkbox"/> 住宅			<input type="checkbox"/> 辦公室			<input type="checkbox"/> 商業			<input type="checkbox"/> 其他				
照片編號	位 置					裂 縫			剝	漆	潮	龜	滲	
	室	梁	柱	結構牆	平頂	長 (m)	寬 (mm)	數量	落	水	斑	裂	註	
1	<input checked="" type="checkbox"/>													
2	<input checked="" type="checkbox"/>													
3	<input checked="" type="checkbox"/>													
4	<input checked="" type="checkbox"/>													
5														
6	以 N 型口													
7														
8														
9														
10														
11														
12														
13														
14														
15														



# 鑑定報告書現況照片

編號	說明	位置：詳照片平面位置示意圖
1		內容：詳建築物現況調查紀錄表



編號	說明	位置：詳照片平面位置示意圖
2		內容：詳建築物現況調查紀錄表




A-6F-6

## 鑑定報告書現況照片

編號		位置：詳照片平面位置示意圖
3	說明	內容：詳建築物現況調查紀錄表



編號		位置：詳照片平面位置示意圖
4	說明	內容：詳建築物現況調查紀錄表



## 鑑定報告書現況照片

編號	說明	位置：詳照片平面位置示意圖
3		內容：詳建築物現況調查紀錄表



編號	說明	位置：詳照片平面位置示意圖
4		內容：詳建築物現況調查紀錄表



# 建物現況調查紀錄表

調查日期: 104 年 6 月 8 日

標的物之坐落	新北市板橋區浮洲台直住宅 A2 區 E 棟 6 樓之 05														
構造	<input checked="" type="checkbox"/> 鋼筋混凝土	<input type="checkbox"/> 鋼構造				<input type="checkbox"/> 加強磚造			<input type="checkbox"/> 其他						
用途	<input type="checkbox"/> 住宅				<input type="checkbox"/> 辦公室			<input type="checkbox"/> 商業			<input type="checkbox"/> 其他				
頁片編號	位 置					裂 縫			剝落	滲水	潮濕	蟲害	備註		
	走廊	梁	柱	吊構牆	平頂	長 (m)	寬 (mm)	數量							
1	<input checked="" type="checkbox"/>														
2	<input checked="" type="checkbox"/>														
3	<input checked="" type="checkbox"/>														
4	<input checked="" type="checkbox"/>														
5															
6	以內無														
7															
8															
9															
10															
11															
12															
13															
14															
15															



# 鑑定報告書現況照片

編號	說明	位置：詳照片平面位置示意圖
1		內容：詳建築物現況調查紀錄表



編號	說明	位置：詳照片平面位置示意圖
2		內容：詳建築物現況調查紀錄表



## 鑑定報告書現況照片

編號	說明	位置：詳照片平面位置示意圖
3		內容：詳建築物現況調查紀錄表



編號	說明	位置：詳照片平面位置示意圖
4		內容：詳建築物現況調查紀錄表



# 建物現況調查紀錄表

調查日期: 104 年 6 月 8 日

標的物之坐落		新北市板橋區浮洲合宜住宅 A2 區 E 棟 6 樓之 06												
構造		√ 鋼筋混凝土			鋼構造			加強磚造			其他			
用途		住宅			辦公室			商業			其他			
照片編號	位 置					裂 縫			剝落	滲水	污斑	龜裂	備註	
	全層	梁	柱	結構體	屋頂	長 (m)	寬 (mm)	數量						
1	√													
2	√													
3	√													
4	√													
5														
6	以下空白													
7														
8														
9														
10														
11														
12														
13														
14														
15														

# 鑑定報告書現況照片

編號		位置：詳照片平面位置示意圖
1	說明	內容：詳建築物現況調查紀錄表



編號		位置：詳照片平面位置示意圖
2	說明	內容：詳建築物現況調查紀錄表



A-6F-15



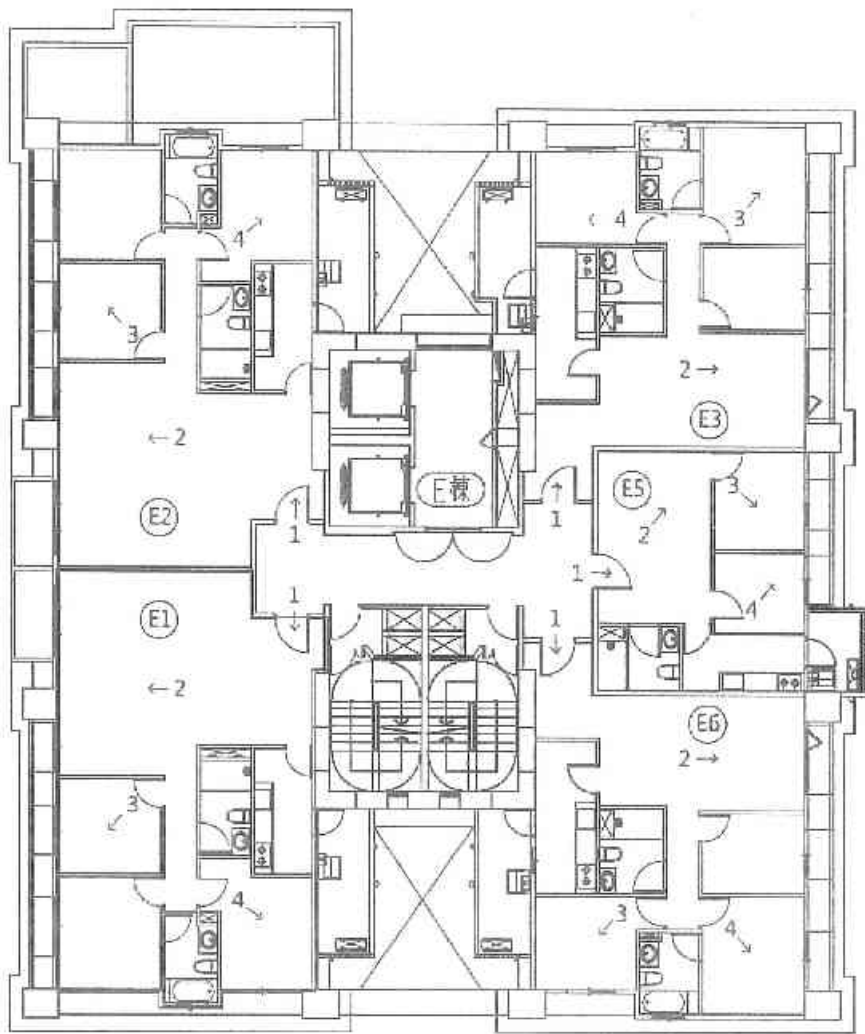
# 鑑定報告書現況照片

編號	說明	位置：詳照片平面位置示意圖
3		內容：詳建築物現況調查紀錄表



編號	說明	位置：詳照片平面位置示意圖
4		內容：詳建築物現況調查紀錄表





A2區E棟7層照片平面位置示意圖



○	照片
←	門、窗、玻璃



# 建物現況調查紀錄表

調查日期: 104 年 6 月 8 日

標的物之坐落	新北市板橋區浮洲合宜住宅 A2 區 E 棟 7 樓之 01													
構造	<input checked="" type="checkbox"/> 鋼筋混凝土	<input type="checkbox"/> 鋼構造	<input type="checkbox"/> 加強磚造	其他										
用途	<input type="checkbox"/> 住宅	<input type="checkbox"/> 辦公室	<input type="checkbox"/> 商業	其他										
照片編號	位 置					裂 縫			剝落	滲水	潮斑	龜裂	備註	
	全景	梁	柱	結構牆	平頂	長 (m)	寬 (mm)	數量						
1	<input checked="" type="checkbox"/>													
2	<input checked="" type="checkbox"/>													
3	<input checked="" type="checkbox"/>													
4	<input checked="" type="checkbox"/>													
5														
6	以下空白													
7														
8														
9														
10														
11														
12														
13														
14														
15														

## 鑑定報告書現況照片

編號	說明	位置：詳照片平面位置示意圖
1		內容：詳建築物現況調查紀錄表



編號	說明	位置：詳照片平面位置示意圖
2		內容：詳建築物現況調查紀錄表



A-7F-3




# 鑑定報告書現況照片

編號	說明	位置：詳照片平面位置示意圖
3		內容：詳建築物現況調查紀錄表



編號	說明	位置：詳照片平面位置示意圖
4		內容：詳建築物現況調查紀錄表



# 建物現況調查紀錄表

調查日期: 104 年 6 月 8 日

標的物之坐落	新北市板橋區浮洲合宜住宅 A2 區 E 棟 7 樓之 02													
構造	<input checked="" type="checkbox"/> 鋼筋混凝土			<input type="checkbox"/> 磚構造			<input type="checkbox"/> 加強磚造			<input type="checkbox"/> 其他				
用途	<input type="checkbox"/> 住宅			<input type="checkbox"/> 辦公室			<input type="checkbox"/> 商業			<input type="checkbox"/> 其他				
序 片 編 號	位 置					裂 縫			剝 落	滲 水	潮 斑	龜 裂	備 註	
	坐 落	梁	柱	結構 牆	平 頂	長 (m)	寬 (mm)	數 量						
1	<input checked="" type="checkbox"/>													
2	<input checked="" type="checkbox"/>													
3	<input checked="" type="checkbox"/>													
4	<input checked="" type="checkbox"/>													
5														
6	以下空白													
7														
8														
9														
10														
11														
12														
13														
14														
15														



# 鑑定報告書現況照片

編號	說明	位置：詳照片平面位置示意圖
1		內容：詳建築物現況調查紀錄表



編號	說明	位置：詳照片平面位置示意圖
2		內容：詳建築物現況調查紀錄表




A-7F-6

## 鑑定報告書現況照片

編號	說明	位置：詳照片平面位置示意圖
3		內容：詳建築物現況調查紀錄表



編號	說明	位置：詳照片平面位置示意圖
4		內容：詳建築物現況調查紀錄表



A-7F-7



# 建物現況調查紀錄表

調查日期: 104 年 6 月 8 日

標的物之坐落		新北市板橋區浮洲合宜住宅 A2 區 E 棟 7 樓之 03												
構造		<input checked="" type="checkbox"/> 鋼筋混凝土			<input type="checkbox"/> 鋼構造			<input type="checkbox"/> 加強磚造			<input type="checkbox"/> 其他			
用途		<input type="checkbox"/> 住宅			<input type="checkbox"/> 辦公室			<input type="checkbox"/> 商業			<input type="checkbox"/> 其他			
層 號	位 置					裂 縫			剝 落	滲 水	斑 痕	龜 裂	帶 註	
	全 景	梁	柱	節 構 牆	平 頂	長 (m)	寬 (mm)	數 量						
1	<input checked="" type="checkbox"/>													
2	<input checked="" type="checkbox"/>													
3	<input checked="" type="checkbox"/>													
4	<input checked="" type="checkbox"/>													
5														
6	以下空白													
7														
8														
9														
10														
11														
12														
13														
14														
15														

# 鑑定報告書現況照片

編號	說明	位置：詳照片平面位置示意圖
1		內容：詳建築物現況調查紀錄表




編號	說明	位置：詳照片平面位置示意圖
2		內容：詳建築物現況調查紀錄表




A-7F-9



## 鑑定報告書現況照片

編號	說明	位置：詳照片平面位置示意圖
3		內容：詳建築物現況調查紀錄表
		

編號	說明	位置：詳照片平面位置示意圖
4		內容：詳建築物現況調查紀錄表
		

# 建物現況調查紀錄表

調查日期: 104 年 6 月 8 日

標的物之坐落	新北市板橋區浮洲合宜住宅 A2 區 E 棟 7 樓之 05													
構造	✓ 鋼筋混凝土			鋼構造			加強磚造			其他				
用途	住宅			辦公室			商業			其他				
頁片編號	位 置					裂 縫			斜 落	滲 水	剝 斑	垂 裂	備 註	
	室 別	房 號	柱	結 構 體	平 頂	長 (m)	寬 (mm)	數 量						
1	✓													
2	✓													
3	✓													
4	✓													
5														
6	以下空白													
7														
8														
9														
10														
11														
12														
13														
14														
15														

# 鑑定報告書現況照片

編號		位置：詳照片平面位置示意圖
1	說明	內容：詳建築物現況調查紀錄表



編號		位置：詳照片平面位置示意圖
2	說明	內容：詳建築物現況調查紀錄表




A-7F-12

## 鑑定報告書現況照片

編號		位置：詳照片平面位置示意圖
3	說明	內容：詳建築物現況調查紀錄表



編號		位置：詳照片平面位置示意圖
4	說明	內容：詳建築物現況調查紀錄表



A-7F-13



# 建物現況調查紀錄表

調查日期： 104 年 6 月 8 日

標的物之坐落	新北市板橋區浮洲合宜住宅 A2 區 E 棟 7 樓之 06													
構造	<input checked="" type="checkbox"/>	鋼筋混凝土				鋼構造			加強磚造			其他		
用途	住宅				辦公室			商業			其他			
照片編號	位 置					裂 縫			剝落	滲水	污斑	龜裂	備註	
	金額	梁	柱	結構板	平頂	長 (m)	寬 (mm)	數量						
1	<input checked="" type="checkbox"/>													
2	<input checked="" type="checkbox"/>													
3	<input checked="" type="checkbox"/>													
4	<input checked="" type="checkbox"/>													
5														
6	以下空白													
7														
8														
9														
10														
11														
12														
13														
14														
15														

## 鑑定報告書現況照片

編號		位置：詳照片平面位置示意圖
1	說明	內容：詳建築物現況調查紀錄表



編號		位置：詳照片平面位置示意圖
2	說明	內容：詳建築物現況調查紀錄表




A-7F-15

## 鑑定報告書現況照片

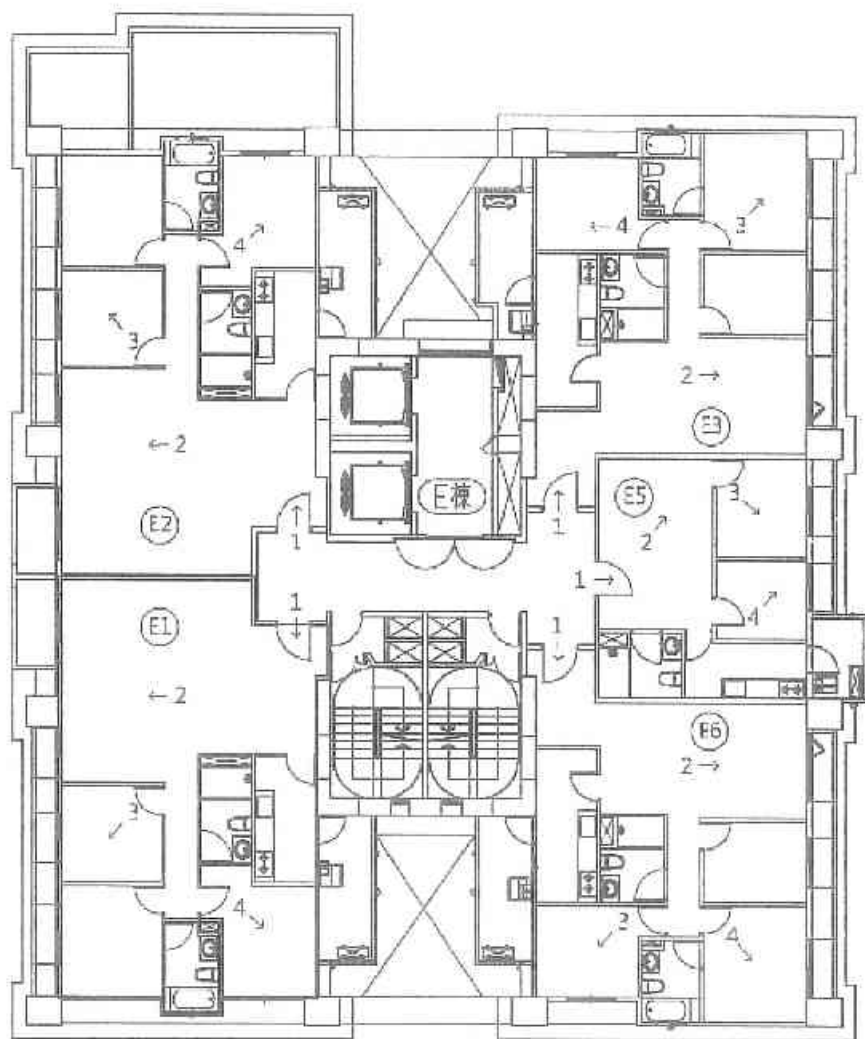
編號		位置：詳照片平面位置示意圖
3	說明	內容：詳建築物現況調查紀錄表



編號		位置：詳照片平面位置示意圖
4	說明	內容：詳建築物現況調查紀錄表



A-7F-16



A2區E棟8層照片平面位置示意圖



○	中法
←	往公共樓梯
■	圖例



# 建物現況調查紀錄表

調查日期: 104 年 6 月 8 日

標的物之坐落	新北市板橋區浮洲合宜住宅 A2 區 E 棟 8 樓之 01													
構造	<input checked="" type="checkbox"/> 鋼筋混凝土	<input type="checkbox"/> 鋼骨造				<input type="checkbox"/> 加強磚造			<input type="checkbox"/> 其他					
用途	<input type="checkbox"/> 住宅			<input type="checkbox"/> 辦公室			<input type="checkbox"/> 商業			<input type="checkbox"/> 其他				
照片編號	位 置					裂 縫			剝落	滲水	潮斑	龜裂	備註	
	全景	梁	柱	結構牆	平頂	長 (m)	寬 (mm)	數量						
1	<input checked="" type="checkbox"/>													
2	<input checked="" type="checkbox"/>													
3	<input checked="" type="checkbox"/>													
4	<input checked="" type="checkbox"/>													
5														
6	以下空白													
7														
8														
9														
10														
11														
12														
13														
14														
15														

# 鑑定報告書現況照片

編號		位置：詳照片平面位置示意圖
1	說明	內容：詳建築物現況調查紀錄表





編號		位置：詳照片平面位置示意圖
2	說明	內容：詳建築物現況調查紀錄表



A-8F-3

## 鑑定報告書現況照片

編號		位置：詳照片平面位置示意圖
3	說明	內容：詳建築物現況調查紀錄表
		

編號		位置：詳照片平面位置示意圖
4	說明	內容：詳建築物現況調查紀錄表
		

# 建物現況調查紀錄表

調查日期: 104 年 6 月 8 日

標的物之坐落	新北市板橋區浮洲台直住宅 A2 區 E 棟 8 樓之 02													
構造	√ 鋼筋混凝土				鋼構造			加強磚造		其他				
用途	住宅				辦公室			商業		其他				
照片編號	位 置					裂 縫			斜 裂	滲 水	潮 濕	龜 裂	霉 斑	
	牆	梁	柱	結構牆	平頂	長 (m)	寬 (mm)	數量						
1	√													
2	√													
3	√													
4	√													
5														
6	以下空白													
7														
8														
9														
10														
11														
12														
13														
14														
15														

# 鑑定報告書現況照片

編號		位置：詳照片平面位置示意圖
1	說明	內容：詳建築物現況調查紀錄表



編號		位置：詳照片平面位置示意圖
2	說明	內容：詳建築物現況調查紀錄表



A-8F-6

## 鑑定報告書現況照片

編號	說明	位置：詳照片平面位置示意圖
3		內容：詳建築物現況調查紀錄表



編號	說明	位置：詳照片平面位置示意圖
4		內容：詳建築物現況調查紀錄表



A-8F-7

# 建物現況調查紀錄表

調查日期: 104 年 6 月 8 日

標的物之坐落	新北市板橋區浮洲合宜住宅 A2 區 E 棟 8 樓之 03														
構造	<input checked="" type="checkbox"/>	鋼筋混凝土			<input type="checkbox"/>	鋼構造			<input type="checkbox"/>	加強磚造			其他		
用途	<input type="checkbox"/>	住宅			<input type="checkbox"/>	辦公室			<input type="checkbox"/>	商業			其他		
序號	位 置					裂 縫			剝落	滲水	斑	龜裂	傾		
	編號	走廊	梁	柱	結構牆	平頂	長 (m)	寬 (mm)						數量	
1	<input checked="" type="checkbox"/>														
2	<input checked="" type="checkbox"/>														
3	<input checked="" type="checkbox"/>														
4	<input checked="" type="checkbox"/>														
5															
6	以下空白														
7															
8															
9															
10															
11															
12															
13															
14															
15															

# 鑑定報告書現況照片

編號	說明	位置：詳照片平面位置示意圖
1		內容：詳建築物現況調查紀錄表





編號	說明	位置：詳照片平面位置示意圖
2		內容：詳建築物現況調查紀錄表



A-8F-9

## 鑑定報告書現況照片

編號		位置：詳照片平面位置示意圖
3	說明	內容：詳建築物現況調查紀錄表
		

編號		位置：詳照片平面位置示意圖
4	說明	內容：詳建築物現況調查紀錄表
		

# 建物現況調查紀錄表

調查日期: 104 年 6 月 8 日

標的物之坐落	新北市板橋區浮洲合宜住宅 A2 區 E 棟 8 樓之 05													
構造	<input checked="" type="checkbox"/> 鋼筋混凝土			<input type="checkbox"/> 鋼構造			<input type="checkbox"/> 加強磚造			<input type="checkbox"/> 其他				
用途	<input type="checkbox"/> 住宅			<input type="checkbox"/> 辦公室			<input type="checkbox"/> 商業			<input type="checkbox"/> 其他				
照片編號	位置					裂 縫			剝落	滲水	潮斑	蟲裂	備註	
	梁	柱	結構牆	平頂	其他	長 (m)	寬 (mm)	數量						
1	<input checked="" type="checkbox"/>													
2	<input checked="" type="checkbox"/>													
3	<input checked="" type="checkbox"/>													
4	<input checked="" type="checkbox"/>													
5														
6	以下空白													
7														
8														
9														
10														
11														
12														
13														
14														
15														

## 鑑定報告書現況照片

編號	說明	位置：詳照片平面位置示意圖
1		內容：詳建築物現況調查紀錄表



編號	說明	位置：詳照片平面位置示意圖
2		內容：詳建築物現況調查紀錄表



A-8F-12

## 鑑定報告書現況照片

編號		位置：詳照片平面位置示意圖
3	說明	內容：詳建築物現況調查紀錄表



編號		位置：詳照片平面位置示意圖
4	說明	內容：詳建築物現況調查紀錄表





# 建物現況調查紀錄表

調查日期: 104 年 6 月 8 日

標的物之坐落	新北市板橋區浮洲合宜住宅 A2 區 E 棟 8 樓之 06															
構造	<input checked="" type="checkbox"/>	鋼筋混凝土				<input type="checkbox"/>	鋼構造			<input type="checkbox"/>	加強磚造			<input type="checkbox"/>	其他	
用途	<input type="checkbox"/>	住宅				<input type="checkbox"/>	辦公室			<input type="checkbox"/>	商業			<input type="checkbox"/>	其他	
階層	位 置					裂 縫			剝	滲	潮	龜	備			
編號	全景	梁	柱	結構牆	屋頂	長 (m)	寬 (mm)	數量	落	水	斑	裂	註			
1	<input checked="" type="checkbox"/>															
2	<input checked="" type="checkbox"/>															
3	<input checked="" type="checkbox"/>															
4	<input checked="" type="checkbox"/>															
5																
6	以下空白															
7																
8																
9																
10																
11																
12																
13																
14																
15																

鑑定報告書現況照片


編號		位置：詳照片平面位置示意圖
1	說明	內容：詳建築物現況調查紀錄表
		


編號		位置：詳照片平面位置示意圖
2	說明	內容：詳建築物現況調查紀錄表
		

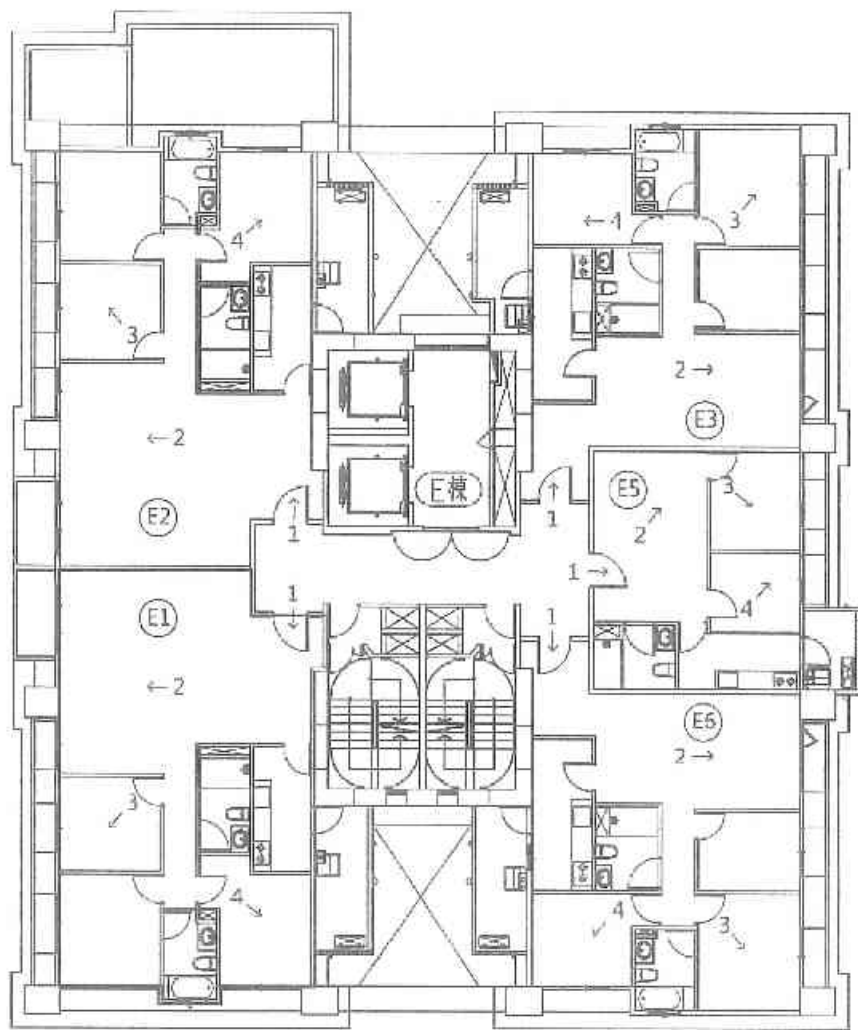
A-8F-15

3  
4  
5  
6  
7  
8  
9  
10  
11  
12  
13  
14  
15  
16  
17  
18  
19  
20  
21  
22  
23  
24  
25  
26  
27  
28  
29  
30  
31  
32  
33  
34  
35  
36  
37  
38  
39  
40  
41  
42  
43  
44  
45  
46  
47  
48  
49  
50  
51  
52  
53  
54  
55  
56  
57  
58  
59  
60  
61  
62  
63  
64  
65  
66  
67  
68  
69  
70  
71  
72  
73  
74  
75  
76  
77  
78  
79  
80  
81  
82  
83  
84  
85  
86  
87  
88  
89  
90  
91  
92  
93  
94  
95  
96  
97  
98  
99  
100

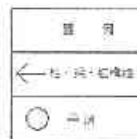
# 鑑定報告書現況照片

編號		位置：詳照片平面位置示意圖
3	說明	內容：詳建築物現況調查紀錄表
		

編號		位置：詳照片平面位置示意圖
4	說明	內容：詳建築物現況調查紀錄表
		



A2區E棟9層照片平面位置示意圖



# 建物現況調查紀錄表

調查日期: 104 年 6 月 8 日

標的物之坐落	新北市板橋區浮洲合宜住宅 A2 區 E 棟 9 樓之 01													
構造	<input checked="" type="checkbox"/> 鋼筋混凝土	<input type="checkbox"/> 鋼構造	<input type="checkbox"/> 加強磚造	其他										
用途	<input type="checkbox"/> 住宅	<input type="checkbox"/> 辦公室	<input type="checkbox"/> 商業	其他										
照片編號	位 置					裂 縫			剝落	滲水	潮斑	龜裂	備註	
	全景	梁	柱	結構牆	平頂	長 (m)	寬 (mm)	數量						
1	<input checked="" type="checkbox"/>													
2	<input checked="" type="checkbox"/>													
3	<input checked="" type="checkbox"/>													
4	<input checked="" type="checkbox"/>													
5														
6	以下空白													
7														
8														
9														
10														
11														
12														
13														
14														
15														

## 鑑定報告書現況照片

編號		位置：詳照片平面位置示意圖
1	說明	內容：詳建築物現況調查紀錄表




編號		位置：詳照片平面位置示意圖
2	說明	內容：詳建築物現況調查紀錄表




A-9F-3



# 鑑定報告書現況照片

編號		位置：詳照片平面位置示意圖
3	說明	內容：詳建築物現況調查紀錄表
		

編號		位置：詳照片平面位置示意圖
4	說明	內容：詳建築物現況調查紀錄表
		

# 建物現況調查紀錄表

調查日期: 104 年 6 月 8 日

標的物之坐落	新北市板橋區浮洲台直住宅 A2 區 E 棟 9 樓之 02													
構造	<input checked="" type="checkbox"/> 鋼筋混凝土			<input type="checkbox"/> 鋼構造			<input type="checkbox"/> 加強磚造			<input type="checkbox"/> 其他				
用途	<input type="checkbox"/> 住宅			<input type="checkbox"/> 辦公室			<input type="checkbox"/> 商業			<input type="checkbox"/> 其他				
項目編號	位置					裂縫			剝落	滲水	潮濕	龜裂	備註	
	牆	梁	柱	結構縫	平頂	長 (m)	寬 (mm)	數量						
1	<input checked="" type="checkbox"/>													
2	<input checked="" type="checkbox"/>													
3	<input checked="" type="checkbox"/>													
4	<input checked="" type="checkbox"/>													
5														
6	(以下空白)													
7														
8														
9														
10														
11														
12														
13														
14														
15														

## 鑑定報告書現況照片

編號		位置：詳照片平面位置示意圖
1	說明	內容：詳建築物現況調查紀錄表



編號		位置：詳照片平面位置示意圖
2	說明	內容：詳建築物現況調查紀錄表



A-9F-6

### 鑑定報告書現況照片

編號		位置：詳照片平面位置示意圖
3	說明	內容：詳建築物現況調查紀錄表



編號		位置：詳照片平面位置示意圖
4	說明	內容：詳建築物現況調查紀錄表



# 建物現況調查紀錄表

調查日期: 104 年 6 月 8 日

標的物之坐落	新北市板橋區浮洲合宜住宅 A2 區 E 棟 9 樓之 03																
構造	<input checked="" type="checkbox"/>	鋼筋混凝土				<input type="checkbox"/>	鋼構造			<input type="checkbox"/>	加強磚造		<input type="checkbox"/>			其他	
用途	<input type="checkbox"/>	住宅				<input type="checkbox"/>	辦公室			<input type="checkbox"/>	商業		<input type="checkbox"/>			其他	
序號	位 置					製 造			斜	滲	漏	龜	漏				
編號	全	梁	柱	梁	平	長	寬	數	落	水	理	裂	註				
	景			構	頂	(m)	(mm)	量									
1	<input checked="" type="checkbox"/>																
2	<input checked="" type="checkbox"/>																
3	<input checked="" type="checkbox"/>																
4	<input checked="" type="checkbox"/>																
5																	
6	以下空白																
7																	
8																	
9																	
10																	
11																	
12																	
13																	
14																	
15																	

## 鑑定報告書現況照片

編號	說明	位置：詳照片平面位置示意圖
1		內容：詳建築物現況調查紀錄表



編號	說明	位置：詳照片平面位置示意圖
2		內容：詳建築物現況調查紀錄表




A-9F-9




## 鑑定報告書現況照片

編號		位置：詳照片平面位置示意圖
3	說明	內容：詳建築物現況調查紀錄表



編號		位置：詳照片平面位置示意圖
4	說明	內容：詳建築物現況調查紀錄表



# 建物現況調查紀錄表

調查日期: 104 年 6 月 8 日


標的物之坐落	新北市板橋區浮洲合宜住宅 A2 區 E 棟 9 樓之 05													
構造	<input checked="" type="checkbox"/> 鋼筋混凝土	<input type="checkbox"/> 鋼構造	<input type="checkbox"/> 加強磚造	其他										
用途	<input type="checkbox"/> 住宅	<input type="checkbox"/> 辦公室	<input type="checkbox"/> 商業	其他										
照片編號	位 置					製 絲			割 深	鋼 筋	垂 直	垂 直	備 註	
	主 梁	柱	結構牆	樓 頂	長 (m)	寬 (mm)	數 量							
1	<input checked="" type="checkbox"/>													
2	<input checked="" type="checkbox"/>													
3	<input checked="" type="checkbox"/>													
4	<input checked="" type="checkbox"/>													
5														
6	以下空白													
7														
8														
9														
10														
11														
12														
13														
14														
15														

# 鑑定報告書現況照片

編號		位置：詳照片平面位置示意圖
1	說明	內容：詳建築物現況調查紀錄表



編號		位置：詳照片平面位置示意圖
2	說明	內容：詳建築物現況調查紀錄表



## 鑑定報告書現況照片

編號	說明	位置：詳照片平面位置示意圖
3		內容：詳建築物現況調查紀錄表



編號	說明	位置：詳照片平面位置示意圖
4		內容：詳建築物現況調查紀錄表



# 建物現況調查紀錄表

調查日期: 104 年 6 月 8 日

標的物之坐落	新北市板橋區浮洲合宜住宅 A2 區 E 棟 9 樓之 06														
構造	<input checked="" type="checkbox"/>	鋼筋混凝土			<input type="checkbox"/>	鋼構造		<input type="checkbox"/>	加強磚造		<input type="checkbox"/>				其他
用途	<input type="checkbox"/>	住宅			<input type="checkbox"/>	辦公室		<input type="checkbox"/>	商業		<input type="checkbox"/>				其他
序號	位 置					製 縫			剝	滲	漏	龜	備		
編號	層	室	位	結構	平頂	長 (m)	寬 (mm)	數量	落	水	斑	裂	註		
1	✓														
2	✓														
3	✓														
4	✓														
5															
6	以下空白														
7															
8															
9															
10															
11															
12															
13															
14															
15															

## 鑑定報告書現況照片

編號	說明	位置：詳照片平面位置示意圖
1		內容：詳建築物現況調查紀錄表




編號	說明	位置：詳照片平面位置示意圖
2		內容：詳建築物現況調查紀錄表




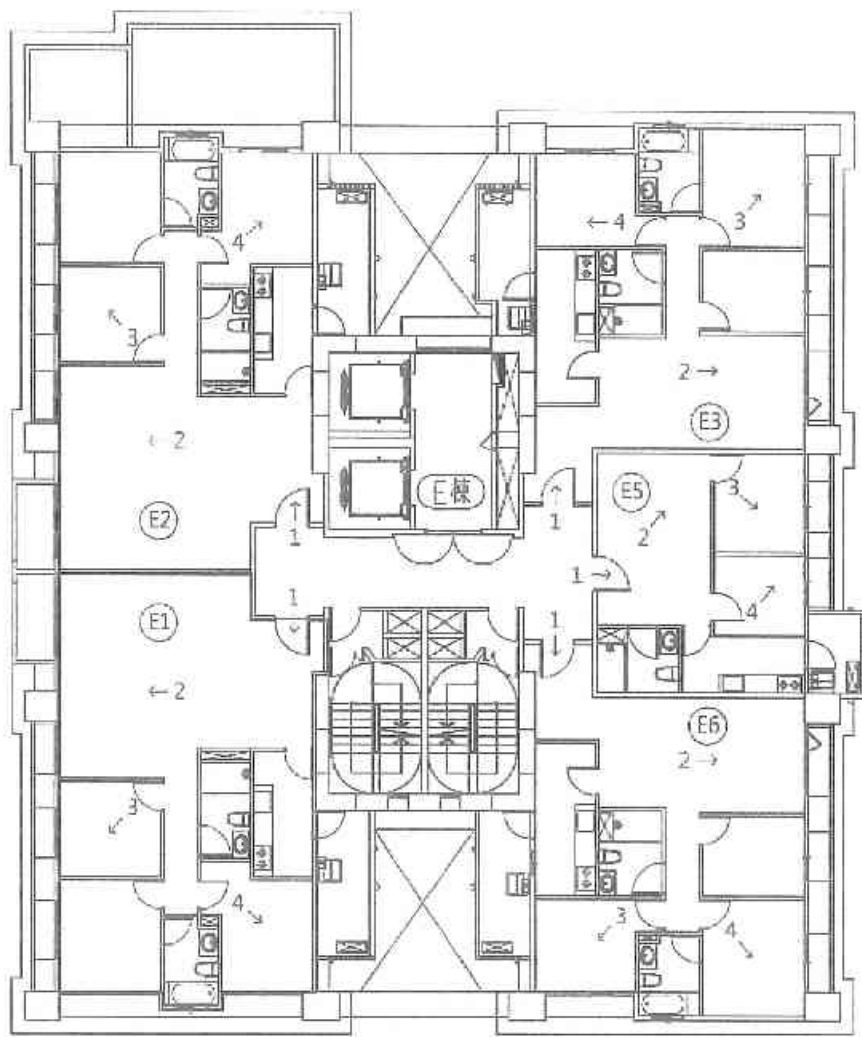
# 鑑定報告書現況照片

編號	說明	位置：詳照片平面位置示意圖
3		內容：詳建築物現況調查紀錄表



編號	說明	位置：詳照片平面位置示意圖
4		內容：詳建築物現況調查紀錄表





A2區E棟10層照片平面位置示意圖



○	門
←	往...方向
○	門



# 建物現況調查紀錄表

調查日期: 104 年 6 月 8 日

標的物之坐落	新北市板橋區浮洲合宜住宅 A2 區 E 棟 10 樓之 01													
構造	<input checked="" type="checkbox"/> 鋼筋混凝土	<input type="checkbox"/> 鋼構造				<input type="checkbox"/> 加強磚造			<input type="checkbox"/> 其他					
用途	<input type="checkbox"/> 住宅				<input type="checkbox"/> 辦公室			<input type="checkbox"/> 商業		<input type="checkbox"/> 其他				
照片編號	位 置					裂 縫			剝落	滲水	潮斑	龜裂	備註	
	全景	梁	柱	結構牆	平頂	長 (m)	寬 (mm)	數量						
1	<input checked="" type="checkbox"/>													
2	<input checked="" type="checkbox"/>													
3	<input checked="" type="checkbox"/>													
4	<input checked="" type="checkbox"/>													
5														
6	以下空白													
7														
8														
9														
10														
11														
12														
13														
14														
15														

## 鑑定報告書現況照片

編號		位置：詳照片平面位置示意圖
1	說明	內容：詳建築物現況調查紀錄表




編號		位置：詳照片平面位置示意圖
2	說明	內容：詳建築物現況調查紀錄表




A-10F-3



## 鑑定報告書現況照片

編號	說明	位置：詳照片平面位置示意圖
3		內容：詳建築物現況調查紀錄表
		

編號	說明	位置：詳照片平面位置示意圖
4		內容：詳建築物現況調查紀錄表
		

# 建物現況調查紀錄表

調查日期: 104 年 6 月 8 日

標的物之坐落	新北市板橋區浮洲合宜住宅 A2 區 E 棟 10 樓之 02													
構造	<input checked="" type="checkbox"/> 鋼筋混凝土				<input type="checkbox"/> 鋼構造				<input type="checkbox"/> 加強磚造		<input type="checkbox"/> 其他			
用途	<input type="checkbox"/> 住宅				<input type="checkbox"/> 辦公室				<input type="checkbox"/> 商業		<input type="checkbox"/> 其他			
照片編號	位 置					裂 縫			剝落	滲水	潮斑	銹裂	傾歪	
	金額	梁	柱	結構牆	平頂	長 (m)	寬 (mm)	數量						
1	<input checked="" type="checkbox"/>													
2	<input checked="" type="checkbox"/>													
3	<input checked="" type="checkbox"/>													
4	<input checked="" type="checkbox"/>													
5														
6	以下空白													
7														
8														
9														
10														
11														
12														
13														
14														
15														



# 鑑定報告書現況照片

編號		位置：詳照片平面位置示意圖
1	說明	內容：詳建築物現況調查紀錄表



編號		位置：詳照片平面位置示意圖
2	說明	內容：詳建築物現況調查紀錄表




A-10F-6

## 鑑定報告書現況照片

編號		位置：詳照片平面位置示意圖
3	說明	內容：詳建築物現況調查紀錄表



編號		位置：詳照片平面位置示意圖
4	說明	內容：詳建築物現況調查紀錄表



# 建物現況調查紀錄表

調查日期: 104 年 6 月 8 日

標的物之坐落	新北市板橋區淨洲台宜住宅 A2 區 E 棟 10 樓之 03															
構造	<input checked="" type="checkbox"/>	鋼筋混凝土				<input type="checkbox"/>	鋼構造			<input type="checkbox"/>	加強磚造			其他		
用途	<input type="checkbox"/>	住宅				<input type="checkbox"/>	辦公室			<input type="checkbox"/>	商業			其他		
照片編號	位 置					裂 縫			剝落	滲水	潤斑	龜裂	備註			
	全層	梁	柱	結構牆	平頂	長 (m)	寬 (mm)	數量								
1	<input checked="" type="checkbox"/>															
2	<input checked="" type="checkbox"/>															
3	<input checked="" type="checkbox"/>															
4	<input checked="" type="checkbox"/>															
5																
6	以下空白															
7																
8																
9																
10																
11																
12																
13																
14																
15																

# 鑑定報告書現況照片

編號		位置：詳照片平面位置示意圖
1	說明	內容：詳建築物現況調查紀錄表



編號		位置：詳照片平面位置示意圖
2	說明	內容：詳建築物現況調查紀錄表



A-10F-9



## 鑑定報告書現況照片

編號	說明	位置：詳照片平面位置示意圖
3		內容：詳建築物現況調查紀錄表



編號	說明	位置：詳照片平面位置示意圖
4		內容：詳建築物現況調查紀錄表



# 建物現況調查紀錄表

調查日期: 104 年 6 月 8 日

標的物之坐落	新北市板橋區浮洲合宜住宅 A2 區 E 棟 10 樓之 05													
構造	<input checked="" type="checkbox"/> 鋼筋混凝土			<input type="checkbox"/> 鋼構造			<input type="checkbox"/> 加強磚造			<input type="checkbox"/> 其他				
用途	<input type="checkbox"/> 住宅			<input type="checkbox"/> 辦公室			<input type="checkbox"/> 商業			<input type="checkbox"/> 其他				
序 號	位 置					製 送			剝 落	滲 水	潮 斑	龜 裂	備 註	
	編號	全 層	梁	柱	結構 牆	平 頂	長 (m)	寬 (mm)						數 量
1	<input checked="" type="checkbox"/>													
2	<input checked="" type="checkbox"/>													
3	<input checked="" type="checkbox"/>													
4	<input checked="" type="checkbox"/>													
5														
6	以內空白													
7														
8														
9														
10														
11														
12														
13														
14														
15														



## 鑑定報告書現況照片

編號		位置：詳照片平面位置示意圖
1	說明	內容：詳建築物現況調查紀錄表



編號		位置：詳照片平面位置示意圖
2	說明	內容：詳建築物現況調查紀錄表



# 鑑定報告書現況照片

編號		位置：詳照片平面位置示意圖
3	說明	內容：詳建築物現況調查紀錄表



編號		位置：詳照片平面位置示意圖
4	說明	內容：詳建築物現況調查紀錄表



# 建物現況調查紀錄表

調查日期: 104 年 6 月 8 日

標的物之坐落		新北市板橋區淨洲合宜住宅 A2 區 E 棟 10 樓之 06												
構造		<input checked="" type="checkbox"/> 鋼筋混凝土			<input type="checkbox"/> 鋼構造			<input type="checkbox"/> 加強磚造			<input type="checkbox"/> 其他			
用途		<input type="checkbox"/> 住宅			<input type="checkbox"/> 辦公室			<input type="checkbox"/> 商業			<input type="checkbox"/> 其他			
層	別	位 置					製 造			剝	滲	洞	無	泥
編號	全序	梁	柱	結構板	平頂	長 (m)	寬 (mm)	數量	落	水	斑	裂	註	
1	✓													
2	✓													
3	✓													
4	✓													
5														
6		以下空白												
7														
8														
9														
10														
11														
12														
13														
14														
15														

## 鑑定報告書現況照片

編號	說明	位置：詳照片平面位置示意圖
1		內容：詳建築物現況調查紀錄表




編號	說明	位置：詳照片平面位置示意圖
2		內容：詳建築物現況調查紀錄表




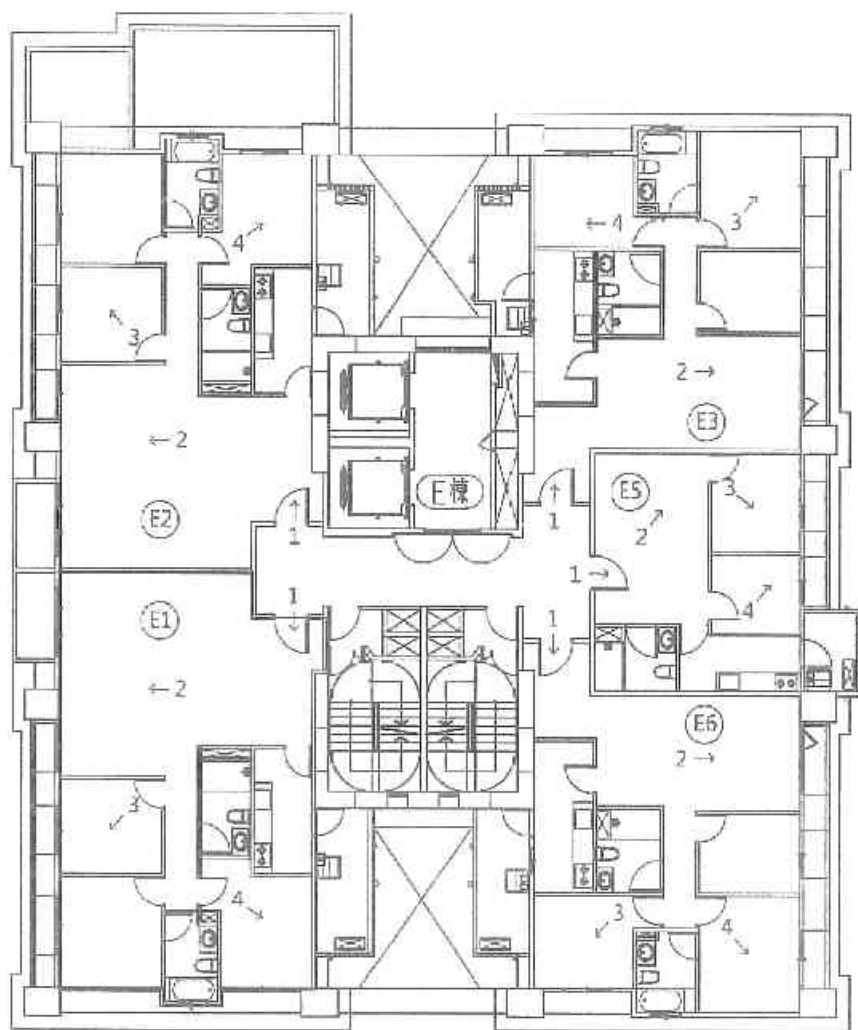
A-10F-15



## 鑑定報告書現況照片

編號	說明	位置：詳照片平面位置示意圖
3		內容：詳建築物現況調查紀錄表
		

編號	說明	位置：詳照片平面位置示意圖
4		內容：詳建築物現況調查紀錄表
		



A2區E棟11層照片平面位置示意圖



○	照片
←	照片位置



# 建物現況調查紀錄表

調查日期: 104 年 6 月 8 日

標的物之坐落	新北市板橋區浮洲合宜住宅 A2 區 E 棟 11 樓之 01													
構造	<input checked="" type="checkbox"/> 鋼筋混凝土	<input type="checkbox"/> 鋼構造				<input type="checkbox"/> 加強磚造			<input type="checkbox"/> 其他					
用途	<input type="checkbox"/> 住宅			<input type="checkbox"/> 辦公室			<input type="checkbox"/> 商業			<input type="checkbox"/> 其他				
照片編號	位置					裂 縫			剝落	滲水	潮斑	龜裂	備註	
	全景	梁	柱	結構牆	平頂	長 (m)	寬 (mm)	數量						
1	<input checked="" type="checkbox"/>													
2	<input checked="" type="checkbox"/>													
3	<input checked="" type="checkbox"/>													
4	<input checked="" type="checkbox"/>													
5														
6	以下空白													
7														
8														
9														
10														
11														
12														
13														
14														
15														

鑑定報告書現況照片

編號		位置：詳照片平面位置示意圖
1	說明	內容：詳建築物現況調查紀錄表



編號		位置：詳照片平面位置示意圖
2	說明	內容：詳建築物現況調查紀錄表




A-11F-3

## 鑑定報告書現況照片

編號	說明	位置：詳照片平面位置示意圖
3		內容：詳建築物現況調查紀錄表



編號	說明	位置：詳照片平面位置示意圖
4		內容：詳建築物現況調查紀錄表



# 建物現況調查紀錄表

調查日期: 104 年 6 月 8 日

標的物之坐落	新北市板橋區浮洲合宜住宅 A2 區 E 棟 11 樓之 02												
構造	<input checked="" type="checkbox"/> 鋼筋混凝土			<input type="checkbox"/> 鋼構造			<input type="checkbox"/> 加強磚造			<input type="checkbox"/> 其他			
用途	<input type="checkbox"/> 住宅			<input type="checkbox"/> 辦公室			<input type="checkbox"/> 商業			<input type="checkbox"/> 其他			
序 號	位 置					裂 縫			剝 落	滲 水	潮 斑	龜 裂	備 註
	室 外	梁	柱	牆 體	平 頂	長 (m)	寬 (mm)	數 量					
1	<input checked="" type="checkbox"/>												
2	<input checked="" type="checkbox"/>												
3	<input checked="" type="checkbox"/>												
4	<input checked="" type="checkbox"/>												
5													
6	其 他 裂 縫												
7													
8													
9													
10													
11													
12													
13													
14													
15													

# 鑑定報告書現況照片

編號	說明	位置：詳照片平面位置示意圖
1		內容：詳建築物現況調查紀錄表



編號	說明	位置：詳照片平面位置示意圖
2		內容：詳建築物現況調查紀錄表



A-11F-6

# 鑑定報告書現況照片

編號		位置：詳照片平面位置示意圖
3	說明	內容：詳建築物現況調查紀錄表



編號		位置：詳照片平面位置示意圖
4	說明	內容：詳建築物現況調查紀錄表



A-11F-7



# 建物現況調查紀錄表

調查日期: 104 年 6 月 8 日

標的物之坐落		新北市板橋區浮洲合宜住宅 A2 區 E 棟 11 樓之 03												
構造		<input checked="" type="checkbox"/> 鋼筋混凝土			<input type="checkbox"/> 鋼構造			<input type="checkbox"/> 加強磚造			<input type="checkbox"/> 其他			
用途		<input type="checkbox"/> 住宅			<input type="checkbox"/> 辦公室			<input type="checkbox"/> 商業			<input type="checkbox"/> 其他			
層 數	樓 號	位 置					裂 縫			剝 落	滲 水	腐 蝕	龜 裂	備 註
		主 梁	梁	柱	地 樑	樓 頂	長 (m)	寬 (mm)	數 量					
	1	<input checked="" type="checkbox"/>												
	2	<input checked="" type="checkbox"/>												
	3	<input checked="" type="checkbox"/>												
	4	<input checked="" type="checkbox"/>												
	5													
	6	以下空白												
	7													
	8													
	9													
	10													
	11													
	12													
	13													
	14													
	15													

## 鑑定報告書現況照片

編號	說明	位置：詳照片平面位置示意圖
1		內容：詳建築物現況調查紀錄表



編號	說明	位置：詳照片平面位置示意圖
2		內容：詳建築物現況調查紀錄表



A-11F-9


4 5 6 7 8  
 9 10 11 12  
 13 14 15 16  
 17 18 19 20  
 21 22 23 24  
 25 26 27 28  
 29 30 31 32  
 33 34 35 36  
 37 38 39 40  
 41 42 43 44  
 45 46 47 48  
 49 50 51 52  
 53 54 55 56  
 57 58 59 60  
 61 62 63 64  
 65 66 67 68  
 69 70 71 72  
 73 74 75 76  
 77 78 79 80  
 81 82 83 84  
 85 86 87 88  
 89 90 91 92  
 93 94 95 96  
 97 98 99 100

# 鑑定報告書現況照片

編號	說明	位置：詳照片平面位置示意圖
3		內容：詳建築物現況調查紀錄表



編號	說明	位置：詳照片平面位置示意圖
4		內容：詳建築物現況調查紀錄表



# 建物現況調查紀錄表

調查日期: 104 年 6 月 8 日

標的物之坐落	新北市板橋區浮洲合宜住宅 A2 區 E 棟 11 樓之 05													
構造	<input checked="" type="checkbox"/> 鋼筋混凝土	<input type="checkbox"/>	<input type="checkbox"/> 鋼構造	<input type="checkbox"/>	<input type="checkbox"/> 加強磚造	<input type="checkbox"/> 其他								
用途	<input checked="" type="checkbox"/> 住宅	<input type="checkbox"/>	<input type="checkbox"/> 辦公室	<input type="checkbox"/>	<input type="checkbox"/> 商業	<input type="checkbox"/> 其他								
層 序	位 置					裂 縫			剝 落	滲 水	污 損	龜 裂	傾 斜	
編 號	全 層	梁	柱	結構 牆	平 頂	長 (m)	寬 (mm)	數 量						
1	<input checked="" type="checkbox"/>													
2	<input checked="" type="checkbox"/>													
3	<input checked="" type="checkbox"/>													
4	<input checked="" type="checkbox"/>													
5														
6	具平梁													
7														
8														
9														
10														
11														
12														
13														
14														
15														

# 鑑定報告書現況照片

編號	說明	位置：詳照片平面位置示意圖
1		內容：詳建築物現況調查紀錄表



編號	說明	位置：詳照片平面位置示意圖
2		內容：詳建築物現況調查紀錄表



A-11F-12

0  
1  
2  
3  
4  
5  
6  
7  
8  
9  
A  
B  
C  
D  
E  
F  
G  
H  
I  
J  
K  
L  
M  
N  
O  
P  
Q  
R  
S  
T  
U  
V  
W  
X  
Y  
Z

# 鑑定報告書現況照片

編號		位置：詳照片平面位置示意圖
3	說明	內容：詳建築物現況調查紀錄表



編號		位置：詳照片平面位置示意圖
4	說明	內容：詳建築物現況調查紀錄表



A-11F-13

1  
2  
3  
4  
5  
6  
7  
8  
9  
10  
11  
12  
13  
14  
15  
16  
17  
18  
19  
20  
21  
22  
23  
24  
25  
26  
27  
28  
29  
30  
31  
32  
33  
34  
35  
36  
37  
38  
39  
40  
41  
42  
43  
44  
45  
46  
47  
48  
49  
50  
51  
52  
53  
54  
55  
56  
57  
58  
59  
60  
61  
62  
63  
64  
65  
66  
67  
68  
69  
70  
71  
72  
73  
74  
75  
76  
77  
78  
79  
80  
81  
82  
83  
84  
85  
86  
87  
88  
89  
90  
91  
92  
93  
94  
95  
96  
97  
98  
99  
100


# 建物現況調查紀錄表


調查日期: 104 年 6 月 8 日

標的物之坐落	新北市板橋區浮洲合宜住宅 A2 區 E 棟 II 樓之 06													
構造	✓	鋼筋混凝土				鋼構造			加強磚造		其他			
用途		住宅				辦公室			商業		其他			
照片編號	位 置					製 造			剝落	滲水	潮濕	龜裂	備註	
	全層	梁	柱	結構牆	平頂	長 (m)	寬 (mm)	數量						
1	✓													
2	✓													
3	✓													
4	✓													
5														
6	以下空白													
7														
8														
9														
10														
11														
12														
13														
14														
15														

0  
1  
2  
3  
4  
5  
6  
7  
8  
9  
10  
11  
12  
13  
14  
15  
16  
17  
18  
19  
20  
21  
22  
23  
24  
25  
26  
27  
28  
29  
30  
31  
32  
33  
34  
35  
36  
37  
38  
39  
40  
41  
42  
43  
44  
45  
46  
47  
48  
49  
50  
51  
52  
53  
54  
55  
56  
57  
58  
59  
60  
61  
62  
63  
64  
65  
66  
67  
68  
69  
70  
71  
72  
73  
74  
75  
76  
77  
78  
79  
80  
81  
82  
83  
84  
85  
86  
87  
88  
89  
90  
91  
92  
93  
94  
95  
96  
97  
98  
99  
100

## 鑑定報告書現況照片

編號		位置：詳照片平面位置示意圖
1		說明 內容：詳建築物現況調查紀錄表
		

編號		位置：詳照片平面位置示意圖
2		說明 內容：詳建築物現況調查紀錄表
		


A-11F-15

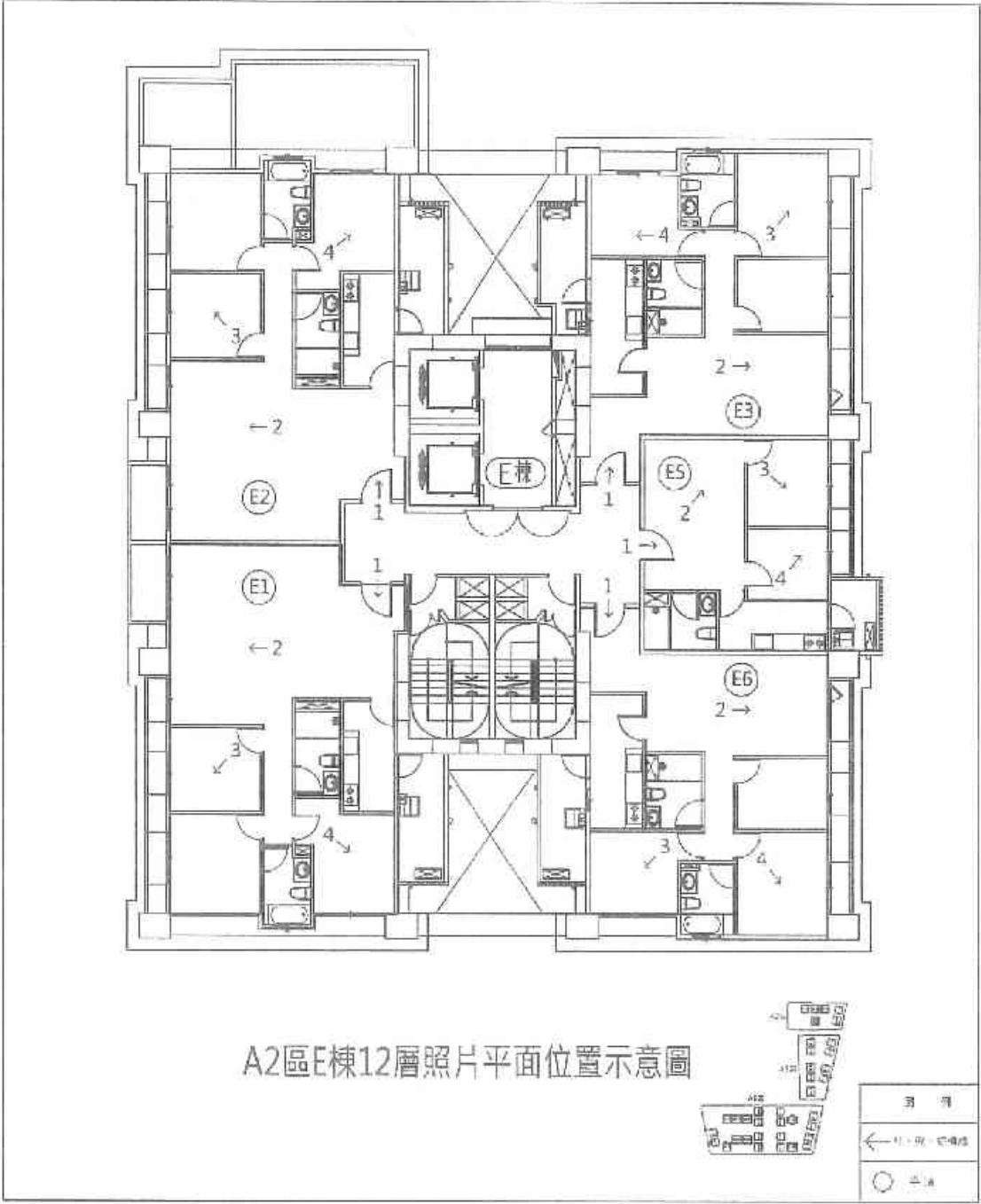
# 鑑定報告書現況照片

編號	說明	位置：詳照片平面位置示意圖
3		內容：詳建築物現況調查紀錄表



編號	說明	位置：詳照片平面位置示意圖
4		內容：詳建築物現況調查紀錄表





# 建物現況調查紀錄表

調查日期: 104 年 6 月 8 日


標的物之坐落	新北市板橋區浮洲合宜住宅 A2 區 E 棟 11 樓之 01													
構造	<input checked="" type="checkbox"/> 鋼筋混凝土	<input type="checkbox"/> 鋼構造	<input type="checkbox"/> 加強磚造	其他										
用途	<input type="checkbox"/> 住宅	<input type="checkbox"/> 辦公室	<input type="checkbox"/> 商業	其他										
照片編號	位 置					裂 縫			剝落	滲水	潮斑	龜裂	備註	
	全景	梁	柱	結構牆	平頂	長 (m)	寬 (mm)	數量						
1	<input checked="" type="checkbox"/>													
2	<input checked="" type="checkbox"/>													
3	<input checked="" type="checkbox"/>													
4	<input checked="" type="checkbox"/>													
5														
6	以下空白													
7														
8														
9														
10														
11														
12														
13														
14														
15														

# 鑑定報告書現況照片

編號	說明	位置：詳照片平面位置示意圖
1		內容：詳建築物現況調查紀錄表



編號	說明	位置：詳照片平面位置示意圖
2		內容：詳建築物現況調查紀錄表



A-12F-3


01  
 02  
 03  
 04  
 05  
 06  
 07  
 08  
 09  
 10  
 11  
 12  
 13  
 14  
 15  
 16  
 17  
 18  
 19  
 20  
 21  
 22  
 23  
 24  
 25  
 26  
 27  
 28  
 29  
 30  
 31  
 32  
 33  
 34  
 35  
 36  
 37  
 38  
 39  
 40  
 41  
 42  
 43  
 44  
 45  
 46  
 47  
 48  
 49  
 50  
 51  
 52  
 53  
 54  
 55  
 56  
 57  
 58  
 59  
 60  
 61  
 62  
 63  
 64  
 65  
 66  
 67  
 68  
 69  
 70  
 71  
 72  
 73  
 74  
 75  
 76  
 77  
 78  
 79  
 80  
 81  
 82  
 83  
 84  
 85  
 86  
 87  
 88  
 89  
 90  
 91  
 92  
 93  
 94  
 95  
 96  
 97  
 98  
 99  
 100

## 鑑定報告書現況照片

編號		位置：詳照片平面位置示意圖
3	說明	內容：詳建築物現況調查紀錄表



編號		位置：詳照片平面位置示意圖
4	說明	內容：詳建築物現況調查紀錄表



1  
2  
3  
4  
5  
6  
7  
8  
9  
10  
11  
12  
13  
14  
15  
16  
17  
18  
19  
20  
21  
22  
23  
24  
25  
26  
27  
28  
29  
30  
31  
32  
33  
34  
35  
36  
37  
38  
39  
40  
41  
42  
43  
44  
45  
46  
47  
48  
49  
50  
51  
52  
53  
54  
55  
56  
57  
58  
59  
60  
61  
62  
63  
64  
65  
66  
67  
68  
69  
70  
71  
72  
73  
74  
75  
76  
77  
78  
79  
80  
81  
82  
83  
84  
85  
86  
87  
88  
89  
90  
91  
92  
93  
94  
95  
96  
97  
98  
99  
100

# 建物現況調查紀錄表

調查日期: 104 年 6 月 8 日

標的物之坐落	新北市板橋區浮洲合宜住宅 A2 區 E 棟 12 樓之 02												
構造	<input checked="" type="checkbox"/> 鋼筋混凝土			<input type="checkbox"/> 鋼構造			<input type="checkbox"/> 加強磚造			<input type="checkbox"/> 其他			
用途	<input type="checkbox"/> 住宅			<input type="checkbox"/> 辦公室			<input type="checkbox"/> 商業			<input type="checkbox"/> 其他			
照片編號	位 置					製 造			剝落	滲水	潮濕	龜裂	備註
	牆面	梁	柱	結構層	平頂	長 (m)	寬 (mm)	數量					
1	<input checked="" type="checkbox"/>												
2	<input checked="" type="checkbox"/>												
3	<input checked="" type="checkbox"/>												
4	<input checked="" type="checkbox"/>												
5													
6	無照片												
7													
8													
9													
10													
11													
12													
13													
14													
15													

0  
1  
2  
3  
4  
5  
6  
7  
8  
9  
10  
11  
12  
13  
14  
15

# 鑑定報告書現況照片

編號	說明	位置：詳照片平面位置示意圖
1		內容：詳建築物現況調查紀錄表





編號	說明	位置：詳照片平面位置示意圖
2		內容：詳建築物現況調查紀錄表



A-12F-6

### 鑑定報告書現況照片

編號	說明	位置：詳照片平面位置示意圖
3		內容：詳建築物現況調查紀錄表
		

編號	說明	位置：詳照片平面位置示意圖
4		內容：詳建築物現況調查紀錄表
		

A-12F-7

2014.04.14  
 2014.04.15  
 2014.04.16  
 2014.04.17  
 2014.04.18  
 2014.04.19  
 2014.04.20  
 2014.04.21  
 2014.04.22  
 2014.04.23  
 2014.04.24  
 2014.04.25  
 2014.04.26  
 2014.04.27  
 2014.04.28  
 2014.04.29  
 2014.04.30

# 建物現況調查紀錄表

調查日期: 104 年 6 月 8 日

標的物之坐落	新北市板橋區浮洲台宜住宅 A2 區 E 棟 12 樓之 03															
構造	<input checked="" type="checkbox"/>	鋼筋混凝土				<input type="checkbox"/>	鋼構造			<input type="checkbox"/>	加強磚造		<input type="checkbox"/>			其他
用途	<input type="checkbox"/>	住宅				<input type="checkbox"/>	辦公室			<input type="checkbox"/>	商業		<input type="checkbox"/>			其他
照片編號	位 置					裂 縫			剝落	滲水	潮斑	龜裂	備註			
	主梁	梁	柱	結構體	平頂	長 (m)	寬 (mm)	數量								
1	<input checked="" type="checkbox"/>															
2	<input checked="" type="checkbox"/>															
3	<input checked="" type="checkbox"/>															
4	<input checked="" type="checkbox"/>															
5																
6	以下空白															
7																
8																
9																
10																
11																
12																
13																
14																
15																

# 鑑定報告書現況照片

編號	說明	位置：詳照片平面位置示意圖
1		內容：詳建築物現況調查紀錄表



編號	說明	位置：詳照片平面位置示意圖
2		內容：詳建築物現況調查紀錄表



A-12F-9


1  
2  
3  
4  
5  
6  
7  
8  
9  
10  
11  
12  
13  
14  
15  
16  
17  
18  
19  
20  
21  
22  
23  
24  
25  
26  
27  
28  
29  
30  
31  
32  
33  
34  
35  
36  
37  
38  
39  
40  
41  
42  
43  
44  
45  
46  
47  
48  
49  
50  
51  
52  
53  
54  
55  
56  
57  
58  
59  
60  
61  
62  
63  
64  
65  
66  
67  
68  
69  
70  
71  
72  
73  
74  
75  
76  
77  
78  
79  
80  
81  
82  
83  
84  
85  
86  
87  
88  
89  
90  
91  
92  
93  
94  
95  
96  
97  
98  
99  
100

## 鑑定報告書現況照片

編號		位置：詳照片平面位置示意圖
3	說明	內容：詳建築物現況調查紀錄表



編號		位置：詳照片平面位置示意圖
4	說明	內容：詳建築物現況調查紀錄表



# 建物現況調查紀錄表

調查日期: 104 年 6 月 8 日

標的物之坐落	新北市板橋區浮洲合宜住宅 A2 區 主 棟 12 樓之 05												
構造	<input checked="" type="checkbox"/> 鋼筋混凝土			<input type="checkbox"/> 鋼構造			<input type="checkbox"/> 加強磚造			<input type="checkbox"/> 其他			
用途	<input type="checkbox"/> 住宅			<input type="checkbox"/> 辦公室			<input type="checkbox"/> 商業			<input type="checkbox"/> 其他			
照正編號	位 置					裂 縫			剝	滲	潮	龜	備
	全	梁	柱	基 礎	下 沉	長 (m)	寬 (mm)	數 量	落	水	濕	裂	註
1	<input checked="" type="checkbox"/>												
2	<input checked="" type="checkbox"/>												
3	<input checked="" type="checkbox"/>												
4	<input checked="" type="checkbox"/>												
5													
6	以下空白												
7													
8													
9													
10													
11													
12													
13													
14													
15													

1  
2  
3  
4  
5  
6  
7  
8  
9  
10  
11  
12  
13  
14  
15

## 鑑定報告書現況照片

編號		位置：詳照片平面位置示意圖
1	說明	內容：詳建築物現況調查紀錄表



編號		位置：詳照片平面位置示意圖
2	說明	內容：詳建築物現況調查紀錄表



# 鑑定報告書現況照片

編號	說 明	位置：詳照片平面位置示意圖
3		內容：詳建築物現況調查紀錄表



編號	說 明	位置：詳照片平面位置示意圖
4		內容：詳建築物現況調查紀錄表



A-12F-13

2.4.2.3  
 2.4.2.4  
 2.4.2.5  
 2.4.2.6  
 2.4.2.7  
 2.4.2.8  
 2.4.2.9  
 2.4.2.10  
 2.4.2.11  
 2.4.2.12  
 2.4.2.13  
 2.4.2.14  
 2.4.2.15  
 2.4.2.16  
 2.4.2.17  
 2.4.2.18  
 2.4.2.19  
 2.4.2.20  
 2.4.2.21  
 2.4.2.22  
 2.4.2.23  
 2.4.2.24  
 2.4.2.25  
 2.4.2.26  
 2.4.2.27  
 2.4.2.28  
 2.4.2.29  
 2.4.2.30  
 2.4.2.31  
 2.4.2.32  
 2.4.2.33  
 2.4.2.34  
 2.4.2.35  
 2.4.2.36  
 2.4.2.37  
 2.4.2.38  
 2.4.2.39  
 2.4.2.40  
 2.4.2.41  
 2.4.2.42  
 2.4.2.43  
 2.4.2.44  
 2.4.2.45  
 2.4.2.46  
 2.4.2.47  
 2.4.2.48  
 2.4.2.49  
 2.4.2.50

# 建物現況調查紀錄表

調查日期: 104 年 6 月 8 日

標的物之坐落	新北市板橋區浮洲台直住宅 A2 區 E 棟 12 樓之 06																			
構造	<input checked="" type="checkbox"/>	鋼筋混凝土				<input type="checkbox"/>	鋼構造			<input type="checkbox"/>	加強磚造		<input type="checkbox"/>			其他				
用途	<input checked="" type="checkbox"/>				住宅				<input type="checkbox"/>	辦公室			<input type="checkbox"/>	商業		<input type="checkbox"/>			其他	
照片編號	位 置					裂 縫			剝	滲	漏	蝕	滯							
	主	梁	柱	結構	水	頂	長	寬	數	落	水	斑	裂	註						
1	<input checked="" type="checkbox"/>																			
2	<input checked="" type="checkbox"/>																			
3	<input checked="" type="checkbox"/>																			
4	<input checked="" type="checkbox"/>																			
5																				
6	以下空白																			
7																				
8																				
9																				
10																				
11																				
12																				
13																				
14																				
15																				

# 鑑定報告書現況照片

編號	說明	位置：詳照片平面位置示意圖
1		內容：詳建築物現況調查紀錄表



編號	說明	位置：詳照片平面位置示意圖
2		內容：詳建築物現況調查紀錄表



A-12F-15

1  
2  
3  
4  
5  
6  
7  
8  
9  
10  
11  
12  
13  
14  
15  
16  
17  
18  
19  
20  
21  
22  
23  
24  
25  
26  
27  
28  
29  
30  
31  
32  
33  
34  
35  
36  
37  
38  
39  
40  
41  
42  
43  
44  
45  
46  
47  
48  
49  
50  
51  
52  
53  
54  
55  
56  
57  
58  
59  
60  
61  
62  
63  
64  
65  
66  
67  
68  
69  
70  
71  
72  
73  
74  
75  
76  
77  
78  
79  
80  
81  
82  
83  
84  
85  
86  
87  
88  
89  
90  
91  
92  
93  
94  
95  
96  
97  
98  
99  
100

### 鑑定報告書現況照片

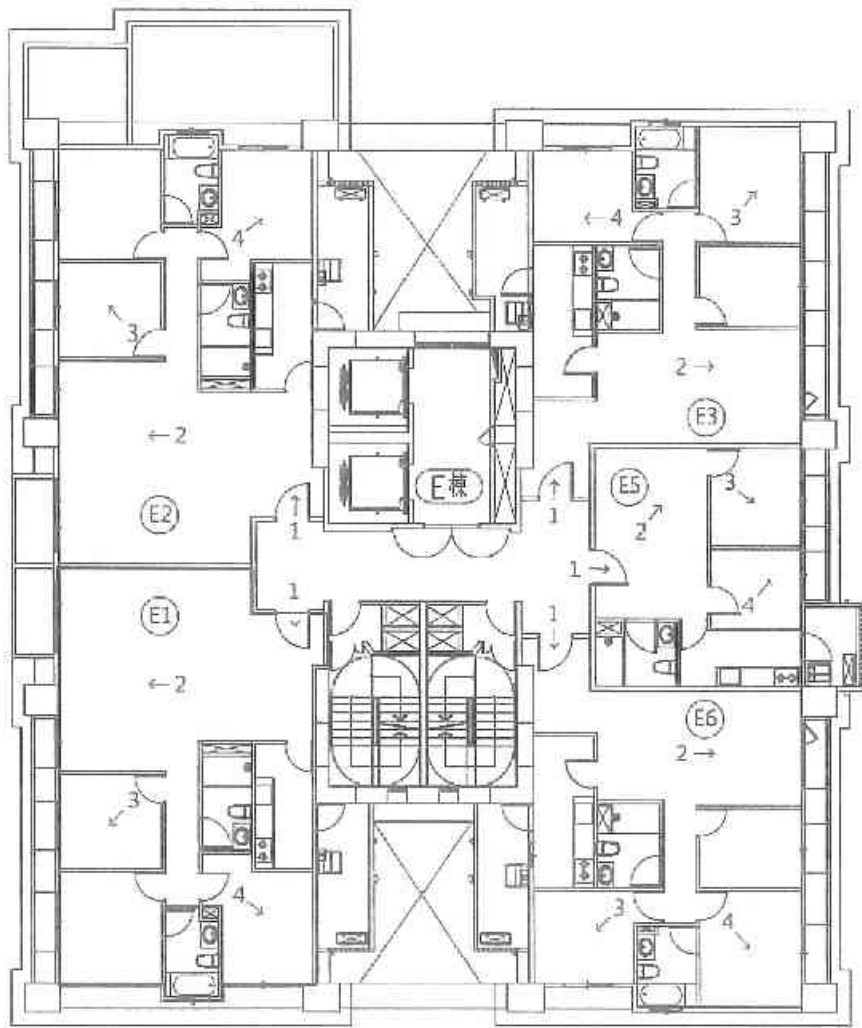
編號		位置：詳照片平面位置示意圖
3	說明	內容：詳建築物現況調查紀錄表



編號		位置：詳照片平面位置示意圖
4	說明	內容：詳建築物現況調查紀錄表



1  
2  
3  
4  
5  
6  
7  
8  
9  
10  
11  
12  
13  
14  
15  
16  
17  
18  
19  
20  
21  
22  
23  
24  
25  
26  
27  
28  
29  
30  
31  
32  
33  
34  
35  
36  
37  
38  
39  
40  
41  
42  
43  
44  
45  
46  
47  
48  
49  
50  
51  
52  
53  
54  
55  
56  
57  
58  
59  
60  
61  
62  
63  
64  
65  
66  
67  
68  
69  
70  
71  
72  
73  
74  
75  
76  
77  
78  
79  
80  
81  
82  
83  
84  
85  
86  
87  
88  
89  
90  
91  
92  
93  
94  
95  
96  
97  
98  
99  
100



A2區E棟13層照片平面位置示意圖



○	攝機
←	攝影方向
○	門

1. 攝機  
 2. 攝影方向  
 3. 門  
 4. 門

# 建物現況調查紀錄表

調查日期: 104 年 6 月 8 日

標的物之坐落	新北市板橋區浮洲合宜住宅 A2 區 E 棟 13 樓之 01												
構造	<input checked="" type="checkbox"/> 鋼筋混凝土	<input type="checkbox"/> 鋼構造				<input type="checkbox"/> 加強磚造			<input type="checkbox"/> 其他				
用途	<input type="checkbox"/> 住宅				<input type="checkbox"/> 辦公室			<input type="checkbox"/> 商業		<input type="checkbox"/> 其他			
照片編號	位 置					裂 縫			剝落	滲水	潮斑	龜裂	備註
	全景	梁	柱	結構牆	平頂	長 (m)	寬 (mm)	數量					
1	<input checked="" type="checkbox"/>												
2	<input checked="" type="checkbox"/>												
3	<input checked="" type="checkbox"/>												
4	<input checked="" type="checkbox"/>												
5													
6	以下空白												
7													
8													
9													
10													
11													
12													
13													
14													
15													

# 鑑定報告書現況照片

編號	說明	位置：詳照片平面位置示意圖
1		內容：詳建築物現況調查紀錄表



編號	說明	位置：詳照片平面位置示意圖
2		內容：詳建築物現況調查紀錄表



A-13F-3

1. 100%  
 2. 100%  
 3. 100%  
 4. 100%  
 5. 100%  
 6. 100%  
 7. 100%  
 8. 100%  
 9. 100%  
 10. 100%  
 11. 100%  
 12. 100%  
 13. 100%  
 14. 100%  
 15. 100%  
 16. 100%  
 17. 100%  
 18. 100%  
 19. 100%  
 20. 100%  
 21. 100%  
 22. 100%  
 23. 100%  
 24. 100%  
 25. 100%  
 26. 100%  
 27. 100%  
 28. 100%  
 29. 100%  
 30. 100%  
 31. 100%  
 32. 100%  
 33. 100%  
 34. 100%  
 35. 100%  
 36. 100%  
 37. 100%  
 38. 100%  
 39. 100%  
 40. 100%  
 41. 100%  
 42. 100%  
 43. 100%  
 44. 100%  
 45. 100%  
 46. 100%  
 47. 100%  
 48. 100%  
 49. 100%  
 50. 100%

## 鑑定報告書現況照片

編號	說明	位置：詳照片平面位置示意圖
3		內容：詳建築物現況調查紀錄表



編號	說明	位置：詳照片平面位置示意圖
4		內容：詳建築物現況調查紀錄表



# 建物現況調查紀錄表

調查日期: 104 年 6 月 8 日

標的物之坐落	新北市板橋區浮洲台宜住宅 A2 區 E 棟 13 樓之 02														
構造	<input checked="" type="checkbox"/>	鋼筋混凝土			<input type="checkbox"/>	鋼構造		<input type="checkbox"/>	加強磚造		<input type="checkbox"/>				其他
用途	<input type="checkbox"/>	住宅			<input type="checkbox"/>	辦公室		<input type="checkbox"/>	商業		<input type="checkbox"/>				其他
序 號	位 置					製 造			判 落	滲 水	潮 濕	龜 裂	備 註		
	全 原	梁	柱	基 礎 牆	平 頂	長 (m)	寬 (mm)	數 量							
1	<input checked="" type="checkbox"/>														
2	<input checked="" type="checkbox"/>														
3	<input checked="" type="checkbox"/>														
4	<input checked="" type="checkbox"/>														
5															
6	以下空白														
7															
8															
9															
10															
11															
12															
13															
14															
15															

1  
2  
3  
4  
5  
6  
7  
8  
9  
10  
11  
12  
13  
14  
15

## 鑑定報告書現況照片

編號		位置：詳照片平面位置示意圖
1	說明	內容：詳建築物現況調查紀錄表



編號		位置：詳照片平面位置示意圖
2	說明	內容：詳建築物現況調查紀錄表




A-13F-6

## 鑑定報告書現況照片

編號	說明	位置：詳照片平面位置示意圖
3		內容：詳建築物現況調查紀錄表



編號	說明	位置：詳照片平面位置示意圖
4		內容：詳建築物現況調查紀錄表



0101  
 0102  
 0103  
 0104  
 0105  
 0106  
 0107  
 0108  
 0109  
 0110  
 0111  
 0112  
 0113  
 0114  
 0115  
 0116  
 0117  
 0118  
 0119  
 0120  
 0121  
 0122  
 0123  
 0124  
 0125  
 0126  
 0127  
 0128  
 0129  
 0130  
 0131  
 0132  
 0133  
 0134  
 0135  
 0136  
 0137  
 0138  
 0139  
 0140  
 0141  
 0142  
 0143  
 0144  
 0145  
 0146  
 0147  
 0148  
 0149  
 0150  
 0151  
 0152  
 0153  
 0154  
 0155  
 0156  
 0157  
 0158  
 0159  
 0160  
 0161  
 0162  
 0163  
 0164  
 0165  
 0166  
 0167  
 0168  
 0169  
 0170  
 0171  
 0172  
 0173  
 0174  
 0175  
 0176  
 0177  
 0178  
 0179  
 0180  
 0181  
 0182  
 0183  
 0184  
 0185  
 0186  
 0187  
 0188  
 0189  
 0190  
 0191  
 0192  
 0193  
 0194  
 0195  
 0196  
 0197  
 0198  
 0199  
 0200

# 建物現況調查紀錄表

調查日期: 104 年 6 月 8 日

標的物之坐落	新北市板橋區浮洲合宜住宅 A2 區 E 棟 13 樓之 03															
構造	<input checked="" type="checkbox"/>	鋼筋混凝土				<input type="checkbox"/>	鋼構造			<input type="checkbox"/>	加強磚造			<input type="checkbox"/>	其他	
用途	<input type="checkbox"/>	住宅				<input type="checkbox"/>	辦公室			<input type="checkbox"/>	商業			<input type="checkbox"/>	其他	
照片編號	位 置					裂 縫			剝落	滲水	剝斑	龜裂	備註			
	全原	添	柱	結構	平頂	長 (m)	寬 (mm)	數量								
1	<input checked="" type="checkbox"/>															
2	<input checked="" type="checkbox"/>															
3	<input checked="" type="checkbox"/>															
4	<input checked="" type="checkbox"/>															
5																
6	以下空白															
7																
8																
9																
10																
11																
12																
13																
14																
15																

# 鑑定報告書現況照片

編 號	說 明	位置：詳照片平面位置示意圖
1		內容：詳建築物現況調查紀錄表



一、二、三、四、五、六、七、八、九、十、十一、十二、十三、十四、十五、十六、十七、十八、十九、二十、二十一、二十二、二十三、二十四、二十五、二十六、二十七、二十八、二十九、三十、三十一、三十二、三十三、三十四、三十五、三十六、三十七、三十八、三十九、四十、四十一、四十二、四十三、四十四、四十五、四十六、四十七、四十八、四十九、五十、五十一、五十二、五十三、五十四、五十五、五十六、五十七、五十八、五十九、六十、六十一、六十二、六十三、六十四、六十五、六十六、六十七、六十八、六十九、七十、七十一、七十二、七十三、七十四、七十五、七十六、七十七、七十八、七十九、八十、八十一、八十二、八十三、八十四、八十五、八十六、八十七、八十八、八十九、九十、九十一、九十二、九十三、九十四、九十五、九十六、九十七、九十八、九十九、一百

編 號	說 明	位置：詳照片平面位置示意圖
2		內容：詳建築物現況調查紀錄表




## 鑑定報告書現況照片

編號	說明	位置：詳照片平面位置示意圖
3		內容：詳建築物現況調查紀錄表



編號	說明	位置：詳照片平面位置示意圖
4		內容：詳建築物現況調查紀錄表



# 建物現況調查紀錄表

調查日期: 104 年 6 月 8 日

標的物之坐落	新北市板橋區浮洲合宜住宅 A2 區 E 棟 13 樓之 05													
構造	✓ 鋼筋混凝土		鋼構造		加強磚造		其他							
用途	住宅		辦公室		商業		其他							
照片編號	位 置				裂 縫			剝落	滲水	潮斑	龜裂	備註		
	牆壁	梁	柱	結構層	平頂	長 (m)	寬 (mm)						數量	
1	✓													
2	✓													
3	✓													
4	✓													
5														
6	以內無													
7														
8														
9														
10														
11														
12														
13														
14														
15														

10  
 9  
 8  
 7  
 6  
 5  
 4  
 3  
 2  
 1

# 鑑定報告書現況照片

編號	說明	位置：詳照片平面位置示意圖
1		內容：詳建築物現況調查紀錄表



編號	說明	位置：詳照片平面位置示意圖
2		內容：詳建築物現況調查紀錄表



A-13F-12



## 鑑定報告書現況照片

編號	說明	位置：詳照片平面位置示意圖
3		內容：詳建築物現況調查紀錄表



編號	說明	位置：詳照片平面位置示意圖
4		內容：詳建築物現況調查紀錄表



# 建物現況調查紀錄表

調查日期: 104 年 6 月 8 日

標的物之坐落	新北市板橋區浮洲合宜住宅 A2 區 E 棟 13 樓之 06															
構造	<input checked="" type="checkbox"/>	鋼筋混凝土				<input type="checkbox"/>	鋼構造			<input type="checkbox"/>	加強磚造		<input type="checkbox"/>			其他
用途	<input type="checkbox"/>	住宅				<input type="checkbox"/>	辦公室			<input type="checkbox"/>	商業		<input type="checkbox"/>			其他
照片編號	位 置					裂 縫			剝落	滲水	潮斑	龜裂	荷 載			
	梁	梁	柱	結構牆	平頂	長 (m)	寬 (mm)	數量								
1	<input checked="" type="checkbox"/>															
2	<input checked="" type="checkbox"/>															
3	<input checked="" type="checkbox"/>															
4	<input checked="" type="checkbox"/>															
5																
6	以下空白															
7																
8																
9																
10																
11																
12																
13																
14																
15																





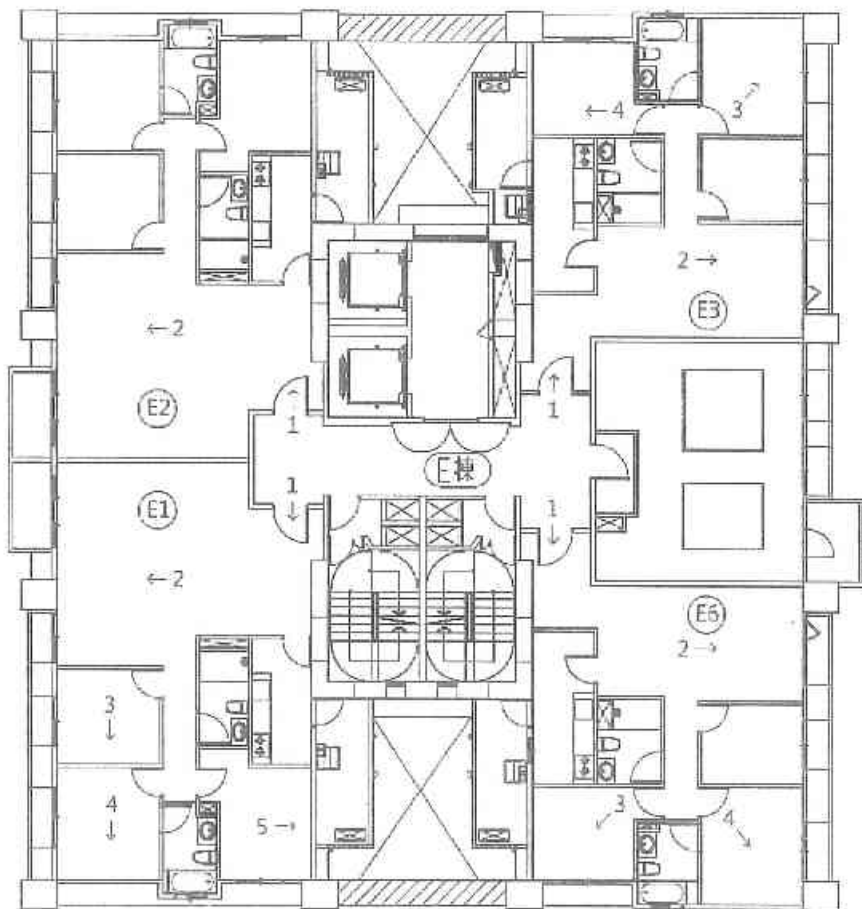
## 鑑定報告書現況照片

編號	說明	位置：詳照片平面位置示意圖
3		內容：詳建築物現況調查紀錄表



編號	說明	位置：詳照片平面位置示意圖
4		內容：詳建築物現況調查紀錄表





A2區E棟14層照片平面位置示意圖



○	公共設施
◀	公共設施
◻	公共設施

# 建物現況調查紀錄表

調查日期: 104 年 6 月 8 日

標的物之坐落	新北市板橋區浮洲合宜住宅 A2 區 E 棟 14 樓之 01														
構造	<input checked="" type="checkbox"/> 鋼筋混凝土					<input type="checkbox"/> 鋼構造				<input type="checkbox"/> 加強磚造	<input type="checkbox"/> 其他				
用途	<input type="checkbox"/> 住宅				<input type="checkbox"/> 辦公室				<input type="checkbox"/> 商業			<input type="checkbox"/> 其他			
照片	位 置					裂 縫			剝	滲	潮	龜	備		
編號	全景	梁	柱	結構牆	平頂	長 (m)	寬 (mm)	數量	落	水	斑	裂	註		
1	✓														
2	✓														
3	✓														
4	✓														
5															
6	以下空白														
7															
8															
9															
10															
11															
12															
13															
14															
15															

## 鑑定報告書現況照片

編號		位置：詳照片平面位置示意圖
1	說 明	內容：詳建築物現況調查紀錄表



編號		位置：詳照片平面位置示意圖
2	說 明	內容：詳建築物現況調查紀錄表



A-14F-3



# 鑑定報告書現況照片

編號		位置：詳照片平面位置示意圖
3	說明	內容：詳建築物現況調查紀錄表



編號		位置：詳照片平面位置示意圖
4	說明	內容：詳建築物現況調查紀錄表




# 建物現況調查紀錄表


調查日期: 104 年 6 月 8 日

標的物之坐落	新北市板橋區浮洲台宜住宅 A2 區 E 棟 14 樓之 02												
構造	<input checked="" type="checkbox"/> 鋼筋混凝土	<input type="checkbox"/> 鋼構造			<input type="checkbox"/> 加強磚造			<input type="checkbox"/> 其他					
用途	<input type="checkbox"/> 住宅			<input type="checkbox"/> 辦公室			<input type="checkbox"/> 商業			<input type="checkbox"/> 其他			
照片編號	位 置					裂 縫			剝落	滲水	潮濕	蟲裂	備註
	主梁	梁	柱	結構牆	下頂	長 (m)	寬 (mm)	數量					
1	<input checked="" type="checkbox"/>												
2	<input checked="" type="checkbox"/>												
3	<input checked="" type="checkbox"/>												
4	<input checked="" type="checkbox"/>												
5													
6	以下空白												
7													
8													
9													
10													
11													
12													
13													
14													
15													



# 鑑定報告書現況照片

編號		位置：詳照片平面位置示意圖
1	說明	內容：詳建築物現況調查紀錄表
		

編號		位置：詳照片平面位置示意圖
2	說明	內容：詳建築物現況調查紀錄表
		

## 鑑定報告書現況照片

編號	說明	位置：詳照片平面位置示意圖
3		內容：詳建築物現況調查紀錄表



編號	說明	位置：詳照片平面位置示意圖
4		內容：詳建築物現況調查紀錄表



# 建物現況調查紀錄表

調查日期: 104 年 6 月 8 日

標的物之坐落	新北市板橋區浮洲台宜住宅 A2 區 E 棟 14 樓之 03													
構造	<input checked="" type="checkbox"/> 鋼筋混凝土	<input type="checkbox"/> 鋼構造			<input type="checkbox"/> 加強磚造			<input type="checkbox"/> 其他						
用途	<input type="checkbox"/> 住宅			<input type="checkbox"/> 辦公室			<input type="checkbox"/> 商業			<input type="checkbox"/> 其他				
照片	位 置					裂 縫			剝	滲	潮	蝕	備	
編號	主梁	梁	柱	結構牆	平頂	長 (m)	寬 (mm)	數量	落	水	斑	裂	註	
1	<input checked="" type="checkbox"/>													
2	<input checked="" type="checkbox"/>													
3	<input checked="" type="checkbox"/>													
4	<input checked="" type="checkbox"/>													
5														
6	以下空白													
7														
8														
9														
10														
11														
12														
13														
14														
15														

## 鑑定報告書現況照片

編號	說明	位置：詳照片平面位置示意圖
1		內容：詳建築物現況調查紀錄表



編號	說明	位置：詳照片平面位置示意圖
2		內容：詳建築物現況調查紀錄表



A-14F-9



## 鑑定報告書現況照片

編號	說明	位置：詳照片平面位置示意圖
3		內容：詳建築物現況調查紀錄表



編號	說明	位置：詳照片平面位置示意圖
4		內容：詳建築物現況調查紀錄表



# 建物現況調查紀錄表

調查日期: 104 年 6 月 8 日

標的物之坐落	新北市板橋區淨洲宮宜住宅 A2 區 15 棟 14 樓之 06												
構造	<input checked="" type="checkbox"/> 鋼筋混凝土			<input type="checkbox"/> 鋼構造			<input type="checkbox"/> 加強磚造			<input type="checkbox"/> 其他			
用途	<input type="checkbox"/> 住宅			<input type="checkbox"/> 辦公室			<input type="checkbox"/> 商業			<input type="checkbox"/> 其他			
照片編號	位 置					裂 縫			剝落	滲水	漸裂	龜裂	傾斜
	牆面	梁	柱	結構縫	平頂	長 (m)	寬 (mm)	數量					
1	<input checked="" type="checkbox"/>												
2	<input checked="" type="checkbox"/>												
3	<input checked="" type="checkbox"/>												
4	<input checked="" type="checkbox"/>												
5													
6	其他項目												
7													
8													
9													
10													
11													
12													
13													
14													
15													



## 鑑定報告書現況照片

編號	說明	位置：詳照片平面位置示意圖
1		內容：詳建築物現況調查紀錄表




編號	說明	位置：詳照片平面位置示意圖
2		內容：詳建築物現況調查紀錄表




A-14F-12

# 鑑定報告書現況照片

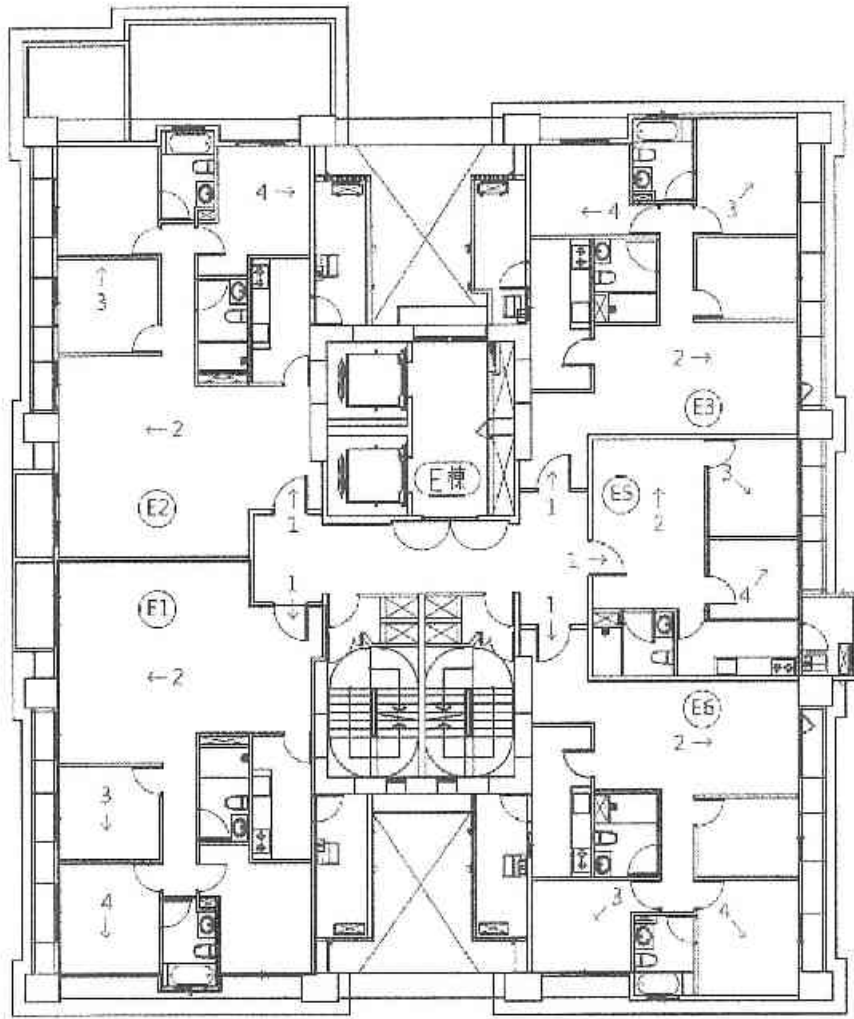
編號	說明	位置：詳照片平面位置示意圖
3		內容：詳建築物現況調查紀錄表



編號	說明	位置：詳照片平面位置示意圖
4		內容：詳建築物現況調查紀錄表



oooo ooo ooooo o  
o o o o o o o o  
o o o o o o o o  
oooo ooo ooo o



A2區E棟15層照片平面位置示意圖



# 建物現況調查紀錄表

調查日期: 104 年 6 月 8 日

標的物之坐落	新北市板橋區浮洲合宜住宅 A2 區 E 棟 15 樓之 01																
構造	<input checked="" type="checkbox"/>	鋼筋混凝土			<input type="checkbox"/>	鋼構造			<input type="checkbox"/>	加強磚造			<input type="checkbox"/>			其他	
用途	<input type="checkbox"/>	住宅			<input type="checkbox"/>	辦公室			<input type="checkbox"/>	商業			<input type="checkbox"/>			其他	
照片編號	位 置					裂 縫			剝落	滲水	潮濕	龜裂	備註				
	全景	梁	柱	結構樑	平頂	長 (m)	寬 (mm)	數量									
1	<input checked="" type="checkbox"/>																
2	<input checked="" type="checkbox"/>																
3	<input checked="" type="checkbox"/>																
4	<input checked="" type="checkbox"/>																
5																	
6	以下空白																
7																	
8																	
9																	
10																	
11																	
12																	
13																	
14																	
15																	



## 鑑定報告書現況照片

編號	說明	位置：詳照片平面位置示意圖
1		內容：詳建築物現況調查紀錄表



編號	說明	位置：詳照片平面位置示意圖
2		內容：詳建築物現況調查紀錄表




A-15F-3

# 鑑定報告書現況照片

編號		位置：詳照片平面位置示意圖
3	說明	內容：詳建築物現況調查紀錄表



編號		位置：詳照片平面位置示意圖
4	說明	內容：詳建築物現況調查紀錄表



# 建物現況調查紀錄表

調查日期: 104 年 6 月 8 日

標的物之坐落	新北市板橋區浮洲台宜住宅 A2 區 E 棟 15 樓之 02																	
構造	<input checked="" type="checkbox"/>	鋼筋混凝土				<input type="checkbox"/>	鋼構造			<input type="checkbox"/>	加強磚造			<input type="checkbox"/>			其他	
用途	<input type="checkbox"/>	住宅				<input type="checkbox"/>	辦公室			<input type="checkbox"/>	商業			<input type="checkbox"/>			其他	
照片	位 置						裂 縫			剝	滲	潤	龜	備				
編號	全	梁	柱	荷	平	長	寬	數	落	水	斑	裂	註					
	部			載	頂	(m)	(mm)	量										
1	<input checked="" type="checkbox"/>																	
2	<input checked="" type="checkbox"/>																	
3	<input checked="" type="checkbox"/>																	
4	<input checked="" type="checkbox"/>																	
5																		
6	以下空白																	
7																		
8																		
9																		
10																		
11																		
12																		
13																		
14																		
15																		

# 鑑定報告書現況照片

編號	說 明	位置：詳照片平面位置示意圖
1		內容：詳建築物現況調查紀錄表



編號	說 明	位置：詳照片平面位置示意圖
2		內容：詳建築物現況調查紀錄表



A-15F-6



# 鑑定報告書現況照片

編號		位置：詳照片平面位置示意圖
3	說明	內容：詳建築物現況調查紀錄表



編號		位置：詳照片平面位置示意圖
4	說明	內容：詳建築物現況調查紀錄表



# 建物現況調查紀錄表

調查日期: 104 年 6 月 8 日

標的物之坐落	新北市板橋區浮洲合宜住宅 A2 區 E 棟 15 樓之 03													
構造	<input checked="" type="checkbox"/> 鋼筋混凝土			<input type="checkbox"/> 鋼構造			<input type="checkbox"/> 加強磚造			<input type="checkbox"/> 其他				
用途	<input type="checkbox"/> 住宅			<input type="checkbox"/> 辦公室			<input type="checkbox"/> 商業			<input type="checkbox"/> 其他				
照片編號	位 置					裂 縫			剝落	滲水	潮斑	龜裂	傾斜	
	室別	樓	柱	牆構	平頂	長 (m)	寬 (mm)	數量						
1	<input checked="" type="checkbox"/>													
2	<input checked="" type="checkbox"/>													
3	<input checked="" type="checkbox"/>													
4	<input checked="" type="checkbox"/>													
5														
6	以下空白													
7														
8														
9														
10														
11														
12														
13														
14														
15														

# 鑑定報告書現況照片

編號		位置：詳照片平面位置示意圖
1	說明	內容：詳建築物現況調查紀錄表



編號		位置：詳照片平面位置示意圖
2	說明	內容：詳建築物現況調查紀錄表



A-15F-9




# 鑑定報告書現況照片

編號		位置：詳照片平面位置示意圖
3	說明	內容：詳建築物現況調查紀錄表



編號		位置：詳照片平面位置示意圖
4	說明	內容：詳建築物現況調查紀錄表



# 建物現況調查紀錄表

調查日期: 104 年 6 月 8 日

標的物之坐落		新北市板橋區浮洲合宜住宅 A2 區 E 棟 15 樓之 05												
構造		<input checked="" type="checkbox"/> 鋼筋混凝土			<input type="checkbox"/> 鋼構造			<input type="checkbox"/> 加強磚造			<input type="checkbox"/> 其他			
用途		<input type="checkbox"/> 住宅			<input type="checkbox"/> 辦公室			<input type="checkbox"/> 商業			<input type="checkbox"/> 其他			
照片編號	位 置					製 造			剝落	滲水	洞斑	蟲裂	備註	
	全層	梁	柱	結構牆	平頂	長 (m)	寬 (mm)	數量						
1	<input checked="" type="checkbox"/>													
2	<input checked="" type="checkbox"/>													
3	<input checked="" type="checkbox"/>													
4	<input checked="" type="checkbox"/>													
5														
6	以下空白													
7														
8														
9														
10														
11														
12														
13														
14														
15														

# 鑑定報告書現況照片

編號	說明	位置：詳照片平面位置示意圖
1		內容：詳建築物現況調查紀錄表



編號	說明	位置：詳照片平面位置示意圖
2		內容：詳建築物現況調查紀錄表



# 鑑定報告書現況照片

編號	說明	位置：詳照片平面位置示意圖
3		內容：詳建築物現況調查紀錄表



編號	說明	位置：詳照片平面位置示意圖
4		內容：詳建築物現況調查紀錄表




# 建物現況調查紀錄表


調查日期: 104 年 6 月 8 日

標的物之坐落	新北市板橋區浮洲合宜住宅 A2 區 E 棟 15 樓之 06													
構造	√ 鋼筋混凝土			鋼構造			加強磚造			其他				
用途	住宅			辦公室			商業			其他				
照片編號	位置					裂縫			剝落	滲水	潮濕	龜裂	滲註	
	梁	柱	基構牆	平頂		長 (m)	寬 (mm)	數量						
1	√													
2	√													
3	√													
4	√													
5														
6	其他說明													
7														
8														
9														
10														
11														
12														
13														
14														
15														


1  
2  
3  
4  
5  
6  
7  
8  
9  
10  
11  
12  
13  
14  
15


## 鑑定報告書現況照片

編號		位置：詳照片平面位置示意圖
1	說明	內容：詳建築物現況調查紀錄表
		

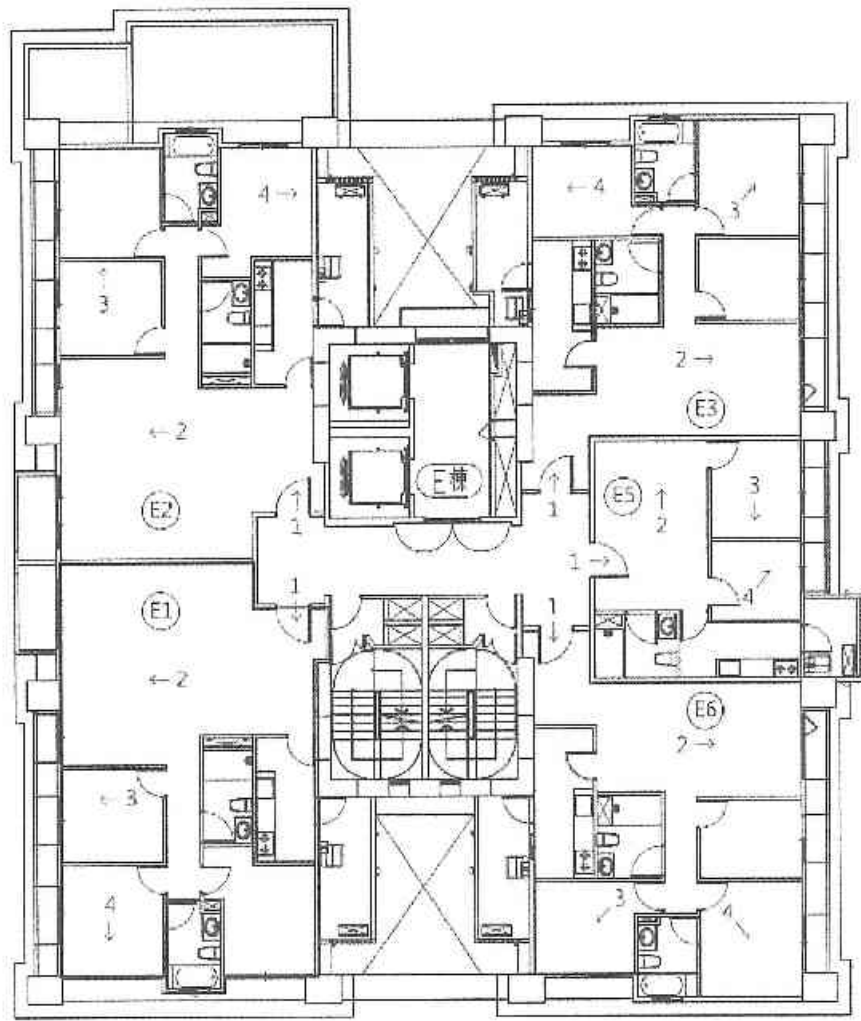
編號		位置：詳照片平面位置示意圖
2	說明	內容：詳建築物現況調查紀錄表
		

# 鑑定報告書現況照片


編號		位置：詳照片平面位置示意圖
3	說明	內容：詳建築物現況調查紀錄表
		

編號		位置：詳照片平面位置示意圖
4	說明	內容：詳建築物現況調查紀錄表
		





A2區E棟16層照片平面位置示意圖



0100 0102 0104 0106 0108 0110 0112 0114 0116 0118 0120 0122 0124 0126 0128 0130 0132 0134 0136 0138 0140 0142 0144 0146 0148 0150 0152 0154 0156 0158 0160 0162 0164 0166 0168 0170 0172 0174 0176 0178 0180 0182 0184 0186 0188 0190 0192 0194 0196 0198 0200 0202 0204 0206 0208 0210 0212 0214 0216 0218 0220 0222 0224 0226 0228 0230 0232 0234 0236 0238 0240 0242 0244 0246 0248 0250 0252 0254 0256 0258 0260 0262 0264 0266 0268 0270 0272 0274 0276 0278 0280 0282 0284 0286 0288 0290 0292 0294 0296 0298 0300 0302 0304 0306 0308 0310 0312 0314 0316 0318 0320 0322 0324 0326 0328 0330 0332 0334 0336 0338 0340 0342 0344 0346 0348 0350 0352 0354 0356 0358 0360 0362 0364 0366 0368 0370 0372 0374 0376 0378 0380 0382 0384 0386 0388 0390 0392 0394 0396 0398 0400 0402 0404 0406 0408 0410 0412 0414 0416 0418 0420 0422 0424 0426 0428 0430 0432 0434 0436 0438 0440 0442 0444 0446 0448 0450 0452 0454 0456 0458 0460 0462 0464 0466 0468 0470 0472 0474 0476 0478 0480 0482 0484 0486 0488 0490 0492 0494 0496 0498 0500 0502 0504 0506 0508 0510 0512 0514 0516 0518 0520 0522 0524 0526 0528 0530 0532 0534 0536 0538 0540 0542 0544 0546 0548 0550 0552 0554 0556 0558 0560 0562 0564 0566 0568 0570 0572 0574 0576 0578 0580 0582 0584 0586 0588 0590 0592 0594 0596 0598 0600 0602 0604 0606 0608 0610 0612 0614 0616 0618 0620 0622 0624 0626 0628 0630 0632 0634 0636 0638 0640 0642 0644 0646 0648 0650 0652 0654 0656 0658 0660 0662 0664 0666 0668 0670 0672 0674 0676 0678 0680 0682 0684 0686 0688 0690 0692 0694 0696 0698 0700 0702 0704 0706 0708 0710 0712 0714 0716 0718 0720 0722 0724 0726 0728 0730 0732 0734 0736 0738 0740 0742 0744 0746 0748 0750 0752 0754 0756 0758 0760 0762 0764 0766 0768 0770 0772 0774 0776 0778 0780 0782 0784 0786 0788 0790 0792 0794 0796 0798 0800 0802 0804 0806 0808 0810 0812 0814 0816 0818 0820 0822 0824 0826 0828 0830 0832 0834 0836 0838 0840 0842 0844 0846 0848 0850 0852 0854 0856 0858 0860 0862 0864 0866 0868 0870 0872 0874 0876 0878 0880 0882 0884 0886 0888 0890 0892 0894 0896 0898 0900 0902 0904 0906 0908 0910 0912 0914 0916 0918 0920 0922 0924 0926 0928 0930 0932 0934 0936 0938 0940 0942 0944 0946 0948 0950 0952 0954 0956 0958 0960 0962 0964 0966 0968 0970 0972 0974 0976 0978 0980 0982 0984 0986 0988 0990 0992 0994 0996 0998 1000


# 建物現況調查紀錄表


調查日期: 104 年 6 月 8 日

標的物之坐落	新北市板橋區浮洲合宜住宅 A2 區 E 棟 16 樓之 01												
構造	<input checked="" type="checkbox"/> 鋼筋混凝土	<input type="checkbox"/> 鋼構造	<input type="checkbox"/> 加強磚造	其他									
用途	<input checked="" type="checkbox"/> 住宅	<input type="checkbox"/> 辦公室	<input type="checkbox"/> 商業	其他									
照片編號	位 置					裂 縫			剝落	滲水	剝離	龜裂	備註
	牆	梁	柱	結構牆	平頂	長 (m)	寬 (mm)	數量					
1	<input checked="" type="checkbox"/>												
2	<input checked="" type="checkbox"/>												
3	<input checked="" type="checkbox"/>												
4	<input checked="" type="checkbox"/>												
5													
6	以 S 型												
7													
8													
9													
10													
11													
12													
13													
14													
15													



# 鑑定報告書現況照片

編號		位置：詳照片平面位置示意圖
1	說明	內容：詳建築物現況調查紀錄表
		

編號		位置：詳照片平面位置示意圖
2	說明	內容：詳建築物現況調查紀錄表
		



# 建物現況調查紀錄表

調查日期: 104 年 6 月 8 日

標的物之坐落	新北市板橋區浮洲合宜住宅 A2 區 E 棟 16 樓之 02																
構造	<input checked="" type="checkbox"/>	鋼筋混凝土				<input type="checkbox"/>	鋼構造			<input type="checkbox"/>	加強磚造			<input type="checkbox"/>	其他		
用途		住宅				<input type="checkbox"/>	辦公室			<input type="checkbox"/>	商業			<input type="checkbox"/>	其他		
照片編號	位 置					裂 縫			剝落	滲水	潮斑	龜裂	備註				
	梁	柱	結構樑	平頂		長 (m)	寬 (mm)	數量									
1	<input checked="" type="checkbox"/>																
2	<input checked="" type="checkbox"/>																
3	<input checked="" type="checkbox"/>																
4	<input checked="" type="checkbox"/>																
5																	
6	以下空白																
7																	
8																	
9																	
10																	
11																	
12																	
13																	
14																	
15																	

# 鑑定報告書現況照片

編號	說明	位置：詳照片平面位置示意圖
1		內容：詳建築物現況調查紀錄表



編號	說明	位置：詳照片平面位置示意圖
2		內容：詳建築物現況調查紀錄表



A-16F-6



## 鑑定報告書現況照片

編號		位置：詳照片平面位置示意圖
3	說明	內容：詳建築物現況調查紀錄表



編號		位置：詳照片平面位置示意圖
4	說明	內容：詳建築物現況調查紀錄表



# 建物現況調查紀錄表

調查日期: 104 年 6 月 8 日

標的物之坐落		新北市板橋區淨洲合宜住宅 A2 區 E 棟 16 樓之 03												
構造		<input checked="" type="checkbox"/> 鋼筋混凝土			<input type="checkbox"/> 鋼構造			<input type="checkbox"/> 加強磚造			<input type="checkbox"/> 其他			
用途		<input type="checkbox"/> 住宅			<input type="checkbox"/> 辦公室			<input type="checkbox"/> 商業			<input type="checkbox"/> 其他			
照片編號	空 置					裂 縫			剝 落	滲 水	潮 斑	蟲 裂	銹 蝕	
	主要	梁	柱	結構體	可預	長 (m)	寬 (mm)	數量						
1	<input checked="" type="checkbox"/>													
2	<input checked="" type="checkbox"/>													
3	<input checked="" type="checkbox"/>													
4	<input checked="" type="checkbox"/>													
5														
6	以下空白													
7														
8														
9														
10														
11														
12														
13														
14														
15														

## 鑑定報告書現況照片

編號		位置：詳照片平面位置示意圖
1	說明	內容：詳建築物現況調查紀錄表



編號		位置：詳照片平面位置示意圖
2	說明	內容：詳建築物現況調查紀錄表




A-16F-9

# 鑑定報告書現況照片

編號	說明	位置：詳照片平面位置示意圖
3		內容：詳建築物現況調查紀錄表



編號	說明	位置：詳照片平面位置示意圖
4		內容：詳建築物現況調查紀錄表



# 建物現況調查紀錄表

調查日期: 104 年 6 月 8 日

標的物之坐落	新北市板橋區浮洲台宜住宅 A2 區 E 棟 16 樓之 05													
構造	<input checked="" type="checkbox"/> 鋼筋混凝土			<input type="checkbox"/> 鋼構造			<input type="checkbox"/> 加強磚造			<input type="checkbox"/> 其他				
用途	<input type="checkbox"/> 住宅			<input type="checkbox"/> 辦公室			<input type="checkbox"/> 商業			<input type="checkbox"/> 其他				
層數	正 常						製 緣			剝	滲	洞	龜	滲
編號	位置	梁	柱	牆	樓	平頂	長 (m)	寬 (mm)	數量	落	水	斑	裂	註
1	<input checked="" type="checkbox"/>													
2	<input checked="" type="checkbox"/>													
3	<input checked="" type="checkbox"/>													
4	<input checked="" type="checkbox"/>													
5														
6	以下空白													
7														
8														
9														
10														
11														
12														
13														
14														
15														

# 鑑定報告書現況照片

編號		位置：詳照片平面位置示意圖
1		說明 內容：詳建築物現況調查紀錄表



編號		位置：詳照片平面位置示意圖
2		說明 內容：詳建築物現況調查紀錄表



# 鑑定報告書現況照片

編號	說明	位置：詳照片平面位置示意圖
3		內容：詳建築物現況調查紀錄表



編號	說明	位置：詳照片平面位置示意圖
4		內容：詳建築物現況調查紀錄表




# 建物現況調查紀錄表


調查日期: 104 年 6 月 8 日

標的物之坐落	新北市板橋區浮洲合宜住宅 A2 區 E 棟 16 樓之 06												
構造	<input checked="" type="checkbox"/> 鋼筋混凝土	<input type="checkbox"/>	<input type="checkbox"/> 鋼構造	<input type="checkbox"/>	<input type="checkbox"/> 加強磚造	<input type="checkbox"/> 其他							
用途	<input type="checkbox"/> 住宅	<input type="checkbox"/>	<input type="checkbox"/> 辦公室	<input type="checkbox"/>	<input type="checkbox"/> 商業	<input type="checkbox"/> 其他							
照片編號	位 置					裂 縫			剝落	滲水	潮濕	龜裂	備註
	全景	梁	柱	結構體	平頂	長 (m)	寬 (mm)	數量					
1	<input checked="" type="checkbox"/>												
2	<input checked="" type="checkbox"/>												
3	<input checked="" type="checkbox"/>												
4	<input checked="" type="checkbox"/>												
5													
6	以下空白												
7													
8													
9													
10													
11													
12													
13													
14													
15													



## 鑑定報告書現況照片

編號	說明	位置：詳照片平面位置示意圖
1		內容：詳建築物現況調查紀錄表
		

編號	說明	位置：詳照片平面位置示意圖
2		內容：詳建築物現況調查紀錄表
		

A-16F-15

## 鑑定報告書現況照片

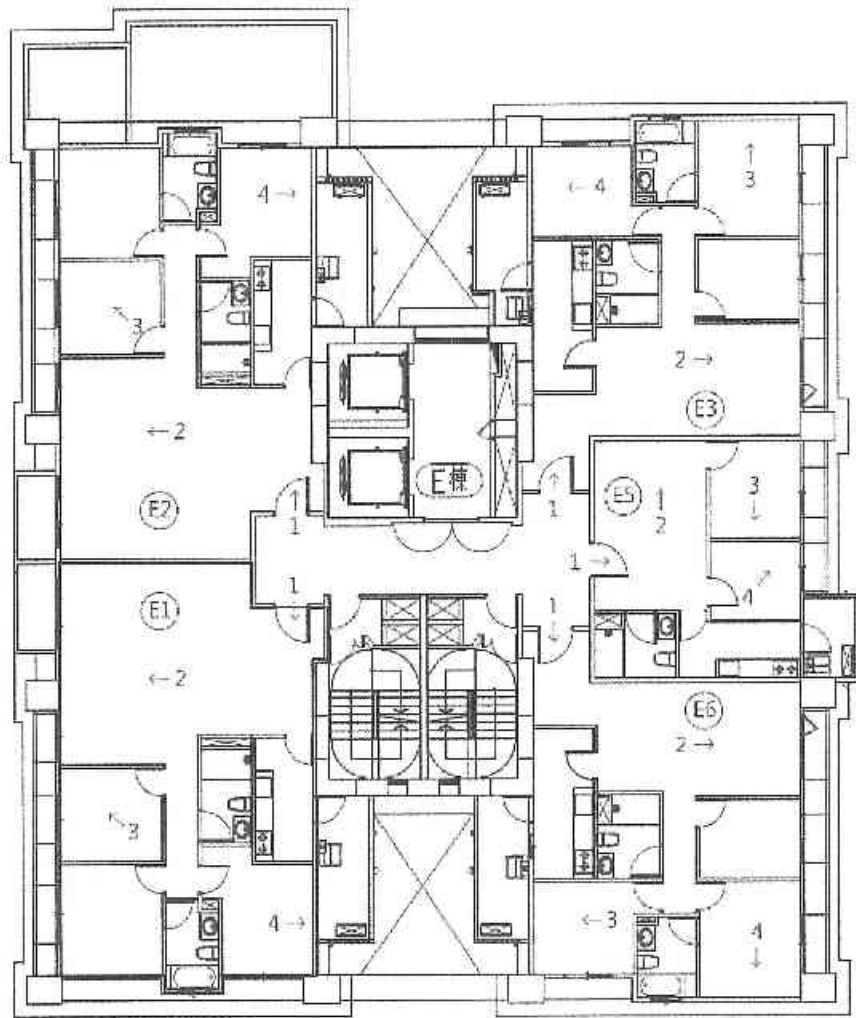
編號	說明	位置：詳照片平面位置示意圖
3		內容：詳建築物現況調查紀錄表



編號	說明	位置：詳照片平面位置示意圖
4		內容：詳建築物現況調查紀錄表



0.0.0.0 0.0.0.0 0.0.0.0 0.0.0.0  
0.0.0.0 0.0.0.0 0.0.0.0 0.0.0.0  
0.0.0.0 0.0.0.0 0.0.0.0 0.0.0.0  
0.0.0.0 0.0.0.0 0.0.0.0 0.0.0.0



A2區E棟17層照片平面位置示意圖



圖 例
← 1. 2. 3. 4. 5.
○ 1. 2.

# 建物現況調查紀錄表

調查日期: 104 年 6 月 8 日

標的物之坐落	新北市板橋區浮洲合宜住宅 A2 區 E 棟 17 樓之 01													
構造	<input checked="" type="checkbox"/> 鋼筋混凝土				鋼構造				加強磚造					其他
用途	住宅			辦公室			商業			其他				
照片編號	位置					裂 縫			剝落	滲水	潮濕	蟲裂	備註	
	坐落	梁	柱	結構牆	平頂	長 (m)	寬 (mm)	數量						
1	<input checked="" type="checkbox"/>													
2	<input checked="" type="checkbox"/>													
3	<input checked="" type="checkbox"/>													
4	<input checked="" type="checkbox"/>													
5														
6	以下空白													
7														
8														
9														
10														
11														
12														
13														
14														
15														



## 鑑定報告書現況照片

編號		位置：詳照片平面位置示意圖
1	說明	內容：詳建築物現況調查紀錄表



編號		位置：詳照片平面位置示意圖
2	說明	內容：詳建築物現況調查紀錄表




A-17F-3

## 鑑定報告書現況照片

編號	說明	位置：詳照片平面位置示意圖
3		內容：詳建築物現況調查紀錄表



編號	說明	位置：詳照片平面位置示意圖
4		內容：詳建築物現況調查紀錄表



# 建物現況調查紀錄表

調查日期: 104 年 6 月 8 日

標的物之坐落		新北市板橋區浮洲台宜住宅 A2 區 E 棟 17 樓之 02												
構造		<input checked="" type="checkbox"/> 鋼筋混凝土			<input type="checkbox"/> 鋼構造			<input type="checkbox"/> 加強磚造			<input type="checkbox"/> 其他			
用途		<input type="checkbox"/> 住宅			<input type="checkbox"/> 辦公室			<input type="checkbox"/> 商業			<input type="checkbox"/> 其他			
區片	位 置					裂 縫			剝落	滲水	剝離	龜裂	備註	
	編號	全層	梁	柱	結構面	平頂	長 (m)	寬 (mm)						數量
1	<input checked="" type="checkbox"/>													
2	<input checked="" type="checkbox"/>													
3	<input checked="" type="checkbox"/>													
4	<input checked="" type="checkbox"/>													
5														
6	以下空白													
7														
8														
9														
10														
11														
12														
13														
14														
15														

# 鑑定報告書現況照片

編號	說明	位置：詳照片平面位置示意圖
1		內容：詳建築物現況調查紀錄表



編號	說明	位置：詳照片平面位置示意圖
2		內容：詳建築物現況調查紀錄表



A-17F-6



## 鑑定報告書現況照片

編號		位置：詳照片平面位置示意圖
3	說明	內容：詳建築物現況調查紀錄表



編號		位置：詳照片平面位置示意圖
4	說明	內容：詳建築物現況調查紀錄表



# 建物現況調查紀錄表

調查日期: 104 年 6 月 8 日

標的物之坐落	新北市板橋區浮洲合宜住宅 A2 區 E 棟 17 樓之 03																
構造	<input checked="" type="checkbox"/>	鋼筋混凝土			<input type="checkbox"/>	鋼構造			<input type="checkbox"/>	加強磚造			<input type="checkbox"/>			其他	
用途	<input type="checkbox"/>	住宅			<input type="checkbox"/>	辦公室			<input type="checkbox"/>	商業			<input type="checkbox"/>			其他	
層 號	位 置					裂 縫			剝 落	滲 水	滲 斑	龜 裂	備 註				
	主 梁	梁	柱	結構 牆	平 頂	長 (m)	寬 (mm)	數 量									
1	<input checked="" type="checkbox"/>																
2	<input checked="" type="checkbox"/>																
3	<input checked="" type="checkbox"/>																
4	<input checked="" type="checkbox"/>																
5																	
6	以下略																
7																	
8																	
9																	
10																	
11																	
12																	
13																	
14																	
15																	



# 鑑定報告書現況照片

編號	說明	位置：詳照片平面位置示意圖
1		內容：詳建築物現況調查紀錄表



編號	說明	位置：詳照片平面位置示意圖
2		內容：詳建築物現況調查紀錄表




A-17F-9

# 鑑定報告書現況照片

編號		位置：詳照片平面位置示意圖
3	說明	內容：詳建築物現況調查紀錄表



編號		位置：詳照片平面位置示意圖
4	說明	內容：詳建築物現況調查紀錄表



# 建物現況調查紀錄表

調查日期: 104 年 6 月 8 日

標的物之坐落	新北市板橋區浮洲合宜住宅 A2 區 E 棟 17 樓之 05													
構造	<input checked="" type="checkbox"/> 鋼筋混凝土				<input type="checkbox"/> 鋼構造			<input type="checkbox"/> 加強磚造			<input type="checkbox"/> 其他			
用途	<input type="checkbox"/> 住宅				<input type="checkbox"/> 辦公室			<input type="checkbox"/> 商業			<input type="checkbox"/> 其他			
照片	位 置					裂 縫			剝	滲	潮	龜	滯	
編號	牆	梁	柱	結構牆	平頂	長 (m)	寬 (mm)	數量	落	水	斑	裂	註	
1	<input checked="" type="checkbox"/>													
2	<input checked="" type="checkbox"/>													
3	<input checked="" type="checkbox"/>													
4	<input checked="" type="checkbox"/>													
5														
6	以下空白													
7														
8														
9														
10														
11														
12														
13														
14														
15														

# 鑑定報告書現況照片

編號		位置：詳照片平面位置示意圖
1	說 明	內容：詳建築物現況調查紀錄表



編號		位置：詳照片平面位置示意圖
2	說 明	內容：詳建築物現況調查紀錄表



A-17F-12



## 鑑定報告書現況照片

編號	說明	位置：詳照片平面位置示意圖
3		內容：詳建築物現況調查紀錄表



編號	說明	位置：詳照片平面位置示意圖
4		內容：詳建築物現況調查紀錄表



# 建物現況調查紀錄表

調查日期: 104 年 6 月 8 日

標的物之坐落	新北市板橋區浮洲合宜住宅 A2 區 E 棟 17 樓之 06													
構造	<input checked="" type="checkbox"/> 鋼筋混凝土			<input type="checkbox"/> 鋼構造			<input type="checkbox"/> 加強磚造			<input type="checkbox"/> 其他				
用途	<input type="checkbox"/> 住宅			<input type="checkbox"/> 辦公室			<input type="checkbox"/> 商業			<input type="checkbox"/> 其他				
照片編號	位 置					製 造			剝落	滲水	剝斑	龜裂	備註	
	窗	梁	柱	結構牆	平頂	長 (m)	寬 (mm)	數量						
1	<input checked="" type="checkbox"/>													
2	<input checked="" type="checkbox"/>													
3	<input checked="" type="checkbox"/>													
4	<input checked="" type="checkbox"/>													
5														
6	以下空白													
7														
8														
9														
10														
11														
12														
13														
14														
15														



## 鑑定報告書現況照片

編號		位置：詳照片平面位置示意圖
1	說明	內容：詳建築物現況調查紀錄表



編號		位置：詳照片平面位置示意圖
2	說明	內容：詳建築物現況調查紀錄表



A-17F-15

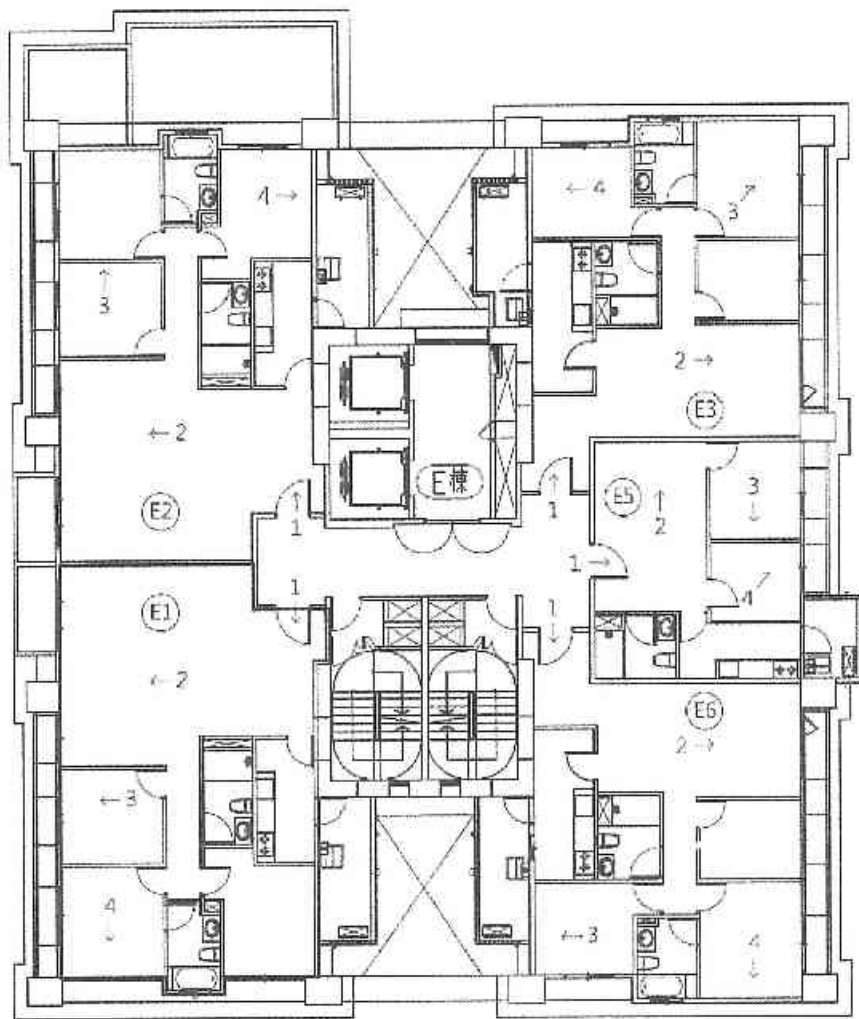
## 鑑定報告書現況照片

編號		位置：詳照片平面位置示意圖
3	說明	內容：詳建築物現況調查紀錄表



編號		位置：詳照片平面位置示意圖
4	說明	內容：詳建築物現況調查紀錄表





A2區E棟18層照片平面位置示意圖



↑	北
←	西
○	門

0 1 2 3 4 5 6 7 8 9 10 11 12 13 14 15 16 17 18 19 20 21 22 23 24 25 26 27 28 29 30 31 32 33 34 35 36 37 38 39 40 41 42 43 44 45 46 47 48 49 50 51 52 53 54 55 56 57 58 59 60 61 62 63 64 65 66 67 68 69 70 71 72 73 74 75 76 77 78 79 80 81 82 83 84 85 86 87 88 89 90 91 92 93 94 95 96 97 98 99

# 建物現況調查紀錄表

調查日期: 104 年 6 月 8 日

標的物之坐落	新北市板橋區浮洲合宜住宅 A2 區 E 棟 18 樓之 01													
構造	<input checked="" type="checkbox"/> 鋼筋混凝土	<input type="checkbox"/> 鋼構造				<input type="checkbox"/> 加強磚造			<input type="checkbox"/> 其他					
用途	<input type="checkbox"/> 住宅			<input type="checkbox"/> 辦公室			<input type="checkbox"/> 商業			<input type="checkbox"/> 其他				
照片編號	位 置					裂 縫			剝落	滲水	剝斑	龜裂	備註	
	主要	梁	柱	結構牆	平頂	長 (m)	寬 (mm)	數量						
1	<input checked="" type="checkbox"/>													
2	<input checked="" type="checkbox"/>													
3	<input checked="" type="checkbox"/>													
4	<input checked="" type="checkbox"/>													
5														
6	以下空白													
7														
8														
9														
10														
11														
12														
13														
14														
15														




## 鑑定報告書現況照片

編號	說明	位置：詳照片平面位置示意圖
1		內容：詳建築物現況調查紀錄表



編號	說明	位置：詳照片平面位置示意圖
2		內容：詳建築物現況調查紀錄表




A-18F-3

## 鑑定報告書現況照片

編號	說明	位置：詳照片平面位置示意圖
3		內容：詳建築物現況調查紀錄表



編號	說明	位置：詳照片平面位置示意圖
4		內容：詳建築物現況調查紀錄表



# 建物現況調查紀錄表

調查日期: 104 年 6 月 8 日

標的物之坐落	新北市板橋區浮洲台直住宅 A2 區 E 棟 18 樓之 02													
構造	<input checked="" type="checkbox"/> 鋼筋混凝土				<input type="checkbox"/> 鋼構造				<input type="checkbox"/> 加強磚造			<input type="checkbox"/> 其他		
用途	<input type="checkbox"/> 住宅				<input type="checkbox"/> 辦公室				<input type="checkbox"/> 商業			<input type="checkbox"/> 其他		
照片編號	位 置					裂 縫			剝落	滲水	潮斑	色裂	備註	
	全層	樓	位	結構	平頂	長 (m)	寬 (mm)	數量						
1	<input checked="" type="checkbox"/>													
2	<input checked="" type="checkbox"/>													
3	<input checked="" type="checkbox"/>													
4	<input checked="" type="checkbox"/>													
5														
6	以下空白													
7														
8														
9														
10														
11														
12														
13														
14														
15														

# 鑑定報告書現況照片

編號		位置：詳照片平面位置示意圖
1	說明	內容：詳建築物現況調查紀錄表



編號		位置：詳照片平面位置示意圖
2	說明	內容：詳建築物現況調查紀錄表



A-18F-6



# 鑑定報告書現況照片

編號	說明	位置：詳照片平面位置示意圖
3		內容：詳建築物現況調查紀錄表



編號	說明	位置：詳照片平面位置示意圖
4		內容：詳建築物現況調查紀錄表



# 建物現況調查紀錄表

調查日期: 104 年 6 月 8 日

標的物之坐落	新北市板橋區浮洲台直住宅 A2 區 E 棟 18 樓之 03														
構造	<input checked="" type="checkbox"/> 鋼筋混凝土					鋼構造				加強磚造					
用途	住宅				辦公室			商業			其他				
照片編號	位 置					裂 縫			剝落	滲水	剝斑	龜裂	備註		
	梁	柱	結構牆	平頂	長 (m)	寬 (mm)	數量								
1	<input checked="" type="checkbox"/>														
2	<input checked="" type="checkbox"/>														
3	<input checked="" type="checkbox"/>														
4	<input checked="" type="checkbox"/>														
5															
6	以下空白														
7															
8															
9															
10															
11															
12															
13															
14															
15															



## 鑑定報告書現況照片

編號	說明	位置：詳照片平面位置示意圖
1		內容：詳建築物現況調查紀錄表



編號	說明	位置：詳照片平面位置示意圖
2		內容：詳建築物現況調查紀錄表




A-18F-9

## 鑑定報告書現況照片

編號		位置：詳照片平面位置示意圖
3	說明	內容：詳建築物現況調查紀錄表



編號		位置：詳照片平面位置示意圖
4	說明	內容：詳建築物現況調查紀錄表



# 建物現況調查紀錄表

調查日期: 104 年 6 月 8 日

標的物之坐落	新北市板橋區浮洲台直住宅 A2 區 E 棟 18 樓之 05														
構造	<input checked="" type="checkbox"/> 鋼筋混凝土	<input type="checkbox"/> 鋼構造				<input type="checkbox"/> 加強磚造			<input type="checkbox"/> 其他						
用途	<input type="checkbox"/> 住宅				<input type="checkbox"/> 辦公室			<input type="checkbox"/> 商業			<input type="checkbox"/> 其他				
層 號	位 置					裂 縫			剝 落	滲 水	潮 斑	龜 裂	備 註		
	三 景	梁	柱	封 閉 牆	平 頂	長 (m)	寬 (mm)	數 量							
1	<input checked="" type="checkbox"/>														
2	<input checked="" type="checkbox"/>														
3	<input checked="" type="checkbox"/>														
4	<input checked="" type="checkbox"/>														
5															
6	以下空白														
7															
8															
9															
10															
11															
12															
13															
14															
15															

## 鑑定報告書現況照片

編號		位置：詳照片平面位置示意圖
1	說 明	內容：詳建築物現況調查紀錄表



編號		位置：詳照片平面位置示意圖
2	說 明	內容：詳建築物現況調查紀錄表



A-18F-12



## 鑑定報告書現況照片

編號		位置：詳照片平面位置示意圖
3	說明	內容：詳建築物現況調查紀錄表



編號		位置：詳照片平面位置示意圖
4	說明	內容：詳建築物現況調查紀錄表



# 建物現況調查紀錄表

調查日期: 104 年 6 月 8 日

標的物之坐落	新北市板橋區浮洲合宜住宅 A2 區 E 棟 18 樓之 06													
構造	<input checked="" type="checkbox"/> 鋼筋混凝土			<input type="checkbox"/> 鋼構造			<input type="checkbox"/> 加強磚造			<input type="checkbox"/> 其他				
用途	<input type="checkbox"/> 住宅			<input type="checkbox"/> 辦公室			<input type="checkbox"/> 商業			<input type="checkbox"/> 其他				
序 號	位 置					製 造			剝 落	滲 水	潮 斑	龜 裂	備 註	
	全 層	梁	柱	斜 構 造	平 頂	長 (m)	寬 (mm)	數 量						
1	<input checked="" type="checkbox"/>													
2	<input checked="" type="checkbox"/>													
3	<input checked="" type="checkbox"/>													
4	<input checked="" type="checkbox"/>													
5														
6	(C) 樓板													
7														
8														
9														
10														
11														
12														
13														
14														
15														



# 鑑定報告書現況照片

編號		位置：詳照片平面位置示意圖
1	說明	內容：詳建築物現況調查紀錄表





編號		位置：詳照片平面位置示意圖
2	說明	內容：詳建築物現況調查紀錄表



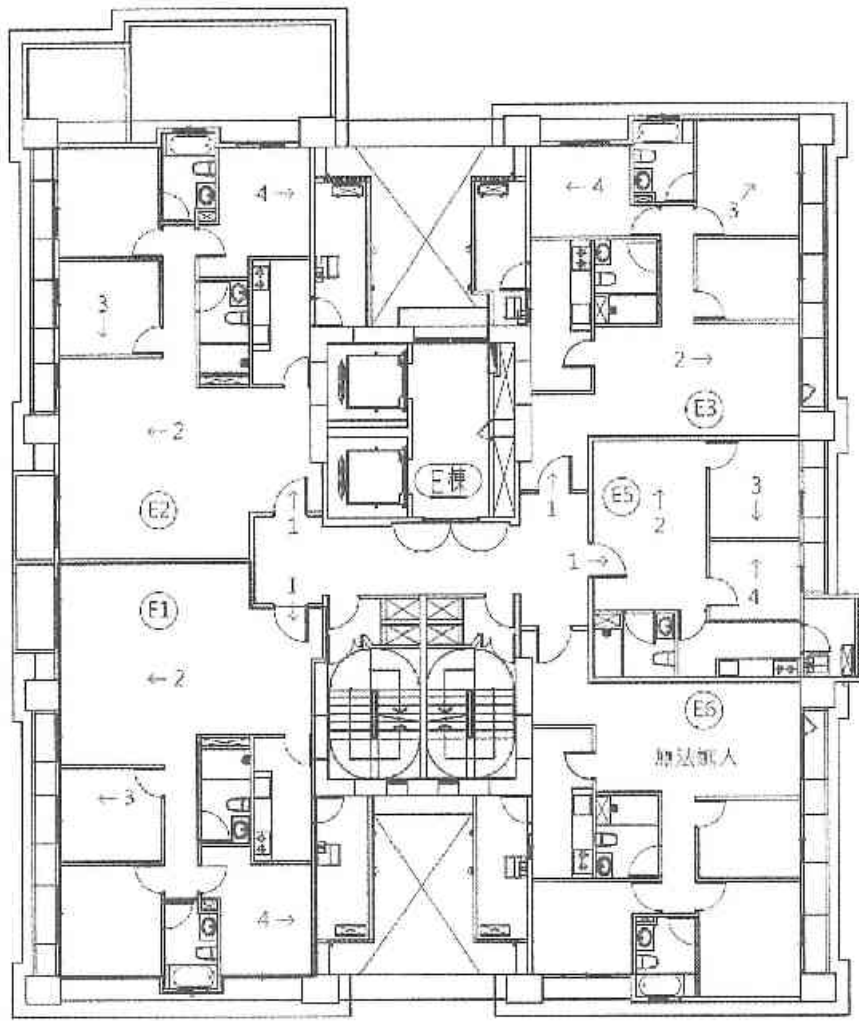
A-18F-15

## 鑑定報告書現況照片


編號		位置：詳照片平面位置示意圖
3	說明	內容：詳建築物現況調查紀錄表
		

編號		位置：詳照片平面位置示意圖
4	說明	內容：詳建築物現況調查紀錄表
		





A2區E棟19層照片平面位置示意圖



# 建物現況調查紀錄表

調查日期: 104 年 6 月 8 日

標的物之坐落	新北市板橋區浮洲合宜住宅 A2 區 E 棟 19 樓之 01														
構造	<input checked="" type="checkbox"/> 鋼筋混凝土	<input type="checkbox"/> 鋼構造				<input type="checkbox"/> 加強磚造			<input type="checkbox"/> 其他						
用途	<input type="checkbox"/> 住宅				<input type="checkbox"/> 辦公室			<input type="checkbox"/> 商業			<input type="checkbox"/> 其他				
照片編號	位 置					裂 縫			判 落	滲 水	潮 斑	龜 裂	備 註		
	牆	梁	柱	結構層	平頂	長 (m)	寬 (mm)	數量							
1	<input checked="" type="checkbox"/>														
2	<input checked="" type="checkbox"/>														
3	<input checked="" type="checkbox"/>														
4	<input checked="" type="checkbox"/>														
5															
6	以下空白														
7															
8															
9															
10															
11															
12															
13															
14															
15															



# 鑑定報告書現況照片

編號	說明	位置：詳照片平面位置示意圖
1		內容：詳建築物現況調查紀錄表





編號	說明	位置：詳照片平面位置示意圖
2		內容：詳建築物現況調查紀錄表



A-19F-3

## 鑑定報告書現況照片

編號	說明	位置：詳照片平面位置示意圖
3		內容：詳建築物現況調查紀錄表
		

編號	說明	位置：詳照片平面位置示意圖
4		內容：詳建築物現況調查紀錄表
		



# 建物現況調查紀錄表

調查日期: 104 年 6 月 8 日

標的物之坐落	新北市板橋區浮洲合宜住宅 A2 區 E 棟 19 樓之 02													
構造	✓ 鋼筋混凝土			鋼構造			加強磚造			其他				
用途	住宅			辦公室			商業			其他				
照片編號	位 置					裂 縫			剝落	滲水	剝離	龜裂	滲註	
	全景	梁	柱	結構牆	平頂	長 (m)	寬 (mm)	數量						
1	✓													
2	✓													
3	✓													
4	✓													
5														
6	以下空白													
7														
8														
9														
10														
11														
12														
13														
14														
15														

# 鑑定報告書現況照片

編號		位置：詳照片平面位置示意圖
1	說明	內容：詳建築物現況調查紀錄表



編號		位置：詳照片平面位置示意圖
2	說明	內容：詳建築物現況調查紀錄表



A-19F-6



# 鑑定報告書現況照片

編號		位置：詳照片平面位置示意圖
3	說明	內容：詳建築物現況調查紀錄表



編號		位置：詳照片平面位置示意圖
4	說明	內容：詳建築物現況調查紀錄表



# 建物現況調查紀錄表

調查日期: 104 年 6 月 8 日

標的物之坐落	新北市板橋區浮洲合宜住宅 A2 區 E 棟 19 樓之 03													
構造	<input checked="" type="checkbox"/> 鋼筋混凝土			<input type="checkbox"/> 鋼構造			<input type="checkbox"/> 加強磚造			<input type="checkbox"/> 其他				
用途	<input type="checkbox"/> 住宅			<input type="checkbox"/> 辦公室			<input type="checkbox"/> 商業			<input type="checkbox"/> 其他				
照片編號	位 置					裂 縫			剝落	滲水	剝斑	龜裂	備註	
	柱	梁	板	斜構	平頂	長 (m)	寬 (mm)	數量						
1	<input checked="" type="checkbox"/>													
2	<input checked="" type="checkbox"/>													
3	<input checked="" type="checkbox"/>													
4	<input checked="" type="checkbox"/>													
5														
6	具附照片													
7														
8														
9														
10														
11														
12														
13														
14														
15														




## 鑑定報告書現況照片

編號	說明	位置：詳照片平面位置示意圖
1		內容：詳建築物現況調查紀錄表



編號	說明	位置：詳照片平面位置示意圖
2		內容：詳建築物現況調查紀錄表




A-19F-9

# 鑑定報告書現況照片

編號	說明	位置：詳照片平面位置示意圖
3		內容：詳建築物現況調查紀錄表



編號	說明	位置：詳照片平面位置示意圖
4		內容：詳建築物現況調查紀錄表



# 建物現況調查紀錄表

調查日期: 104 年 6 月 8 日

標的物之坐落	新北市板橋區浮洲合宜住宅 A2 區 E 棟 19 樓之 05														
構造	<input checked="" type="checkbox"/>	鋼筋混凝土			<input type="checkbox"/>	鋼構造		<input type="checkbox"/>	加強磚造		<input type="checkbox"/>				其他
用途	<input type="checkbox"/>	住宅			<input type="checkbox"/>	辦公室		<input type="checkbox"/>	商業		<input type="checkbox"/>				其他
照片編號	位 置					裂 縫			剝落	滲水	潮濕	龜裂	備註		
	全層	梁	柱	結構牆	平頂	長 (m)	寬 (mm)	數量							
1	<input checked="" type="checkbox"/>														
2	<input checked="" type="checkbox"/>														
3	<input checked="" type="checkbox"/>														
4	<input checked="" type="checkbox"/>														
5															
6	以下空白														
7															
8															
9															
10															
11															
12															
13															
14															
15															

## 鑑定報告書現況照片

編號		位置：詳照片平面位置示意圖
1	說明	內容：詳建築物現況調查紀錄表



編號		位置：詳照片平面位置示意圖
2	說明	內容：詳建築物現況調查紀錄表



A-19F-12



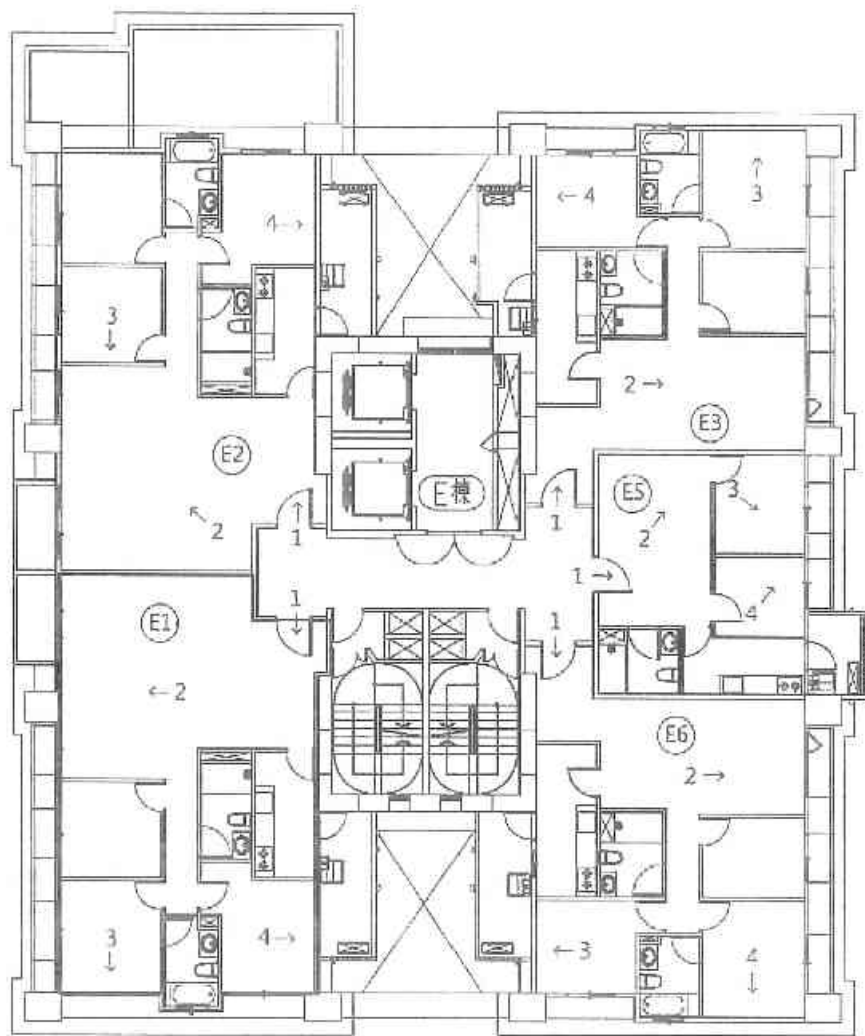
## 鑑定報告書現況照片

編號		位置：詳照片平面位置示意圖
3	說明	內容：詳建築物現況調查紀錄表



編號		位置：詳照片平面位置示意圖
4	說明	內容：詳建築物現況調查紀錄表





A2區E棟20層照片平面位置示意圖



◎	攝影機
←	攝影機之攝影範圍
○	門



# 建物現況調查紀錄表

調查日期: 104 年 6 月 8 日

標的物之坐落	新北市板橋區浮洲合宜住宅 A2 區 E 棟 20 樓之 01													
構造	<input checked="" type="checkbox"/> 鋼筋混凝土	<input type="checkbox"/> 鋼構造				<input type="checkbox"/> 加強磚造			<input type="checkbox"/> 其他					
用途	<input type="checkbox"/> 住宅			<input type="checkbox"/> 辦公室			<input type="checkbox"/> 商業			<input type="checkbox"/> 其他				
照片 編號	位 置					裂 縫			剝 落	滲 水	潮 斑	龜 裂	備 註	
	全景	梁	柱	結構牆	平頂	長 (m)	寬 (mm)	數量						
1	<input checked="" type="checkbox"/>													
2	<input checked="" type="checkbox"/>													
3	<input checked="" type="checkbox"/>													
4	<input checked="" type="checkbox"/>													
5														
6	以下空白													
7														
8														
9														
10														
11														
12														
13														
14														
15														

## 鑑定報告書現況照片

編號	說明	位置：詳照片平面位置示意圖
1		內容：詳建築物現況調查紀錄表



編號	說明	位置：詳照片平面位置示意圖
2		內容：詳建築物現況調查紀錄表



A-20F-3



# 鑑定報告書現況照片

編號	說明	位置：詳照片平面位置示意圖
3		內容：詳建築物現況調查紀錄表



編號	說明	位置：詳照片平面位置示意圖
4		內容：詳建築物現況調查紀錄表



## 鑑定報告書現況照片

編號		位置：詳照片平面位置示意圖
1	說明	內容：詳建築物現況調查紀錄表



編號		位置：詳照片平面位置示意圖
2	說明	內容：詳建築物現況調查紀錄表



A-20F-6



# 鑑定報告書現況照片

編號	說明	位置：詳照片平面位置示意圖
3		內容：詳建築物現況調查紀錄表



編號	說明	位置：詳照片平面位置示意圖
4		內容：詳建築物現況調查紀錄表



# 建物現況調查紀錄表

調查日期: 104 年 6 月 8 日

標的物之坐落	新北市板橋區浮洲合宜住宅 A2 區 E 棟 20 樓之 03													
構造	<input checked="" type="checkbox"/> 鋼筋混凝土	<input type="checkbox"/> 鋼構造				<input type="checkbox"/> 加強磚造			<input type="checkbox"/> 其他					
用途	<input type="checkbox"/> 住宅			<input type="checkbox"/> 辦公室			<input type="checkbox"/> 商業			<input type="checkbox"/> 其他				
照片編號	位 置					裂 縫			剝落	滲水	潮斑	龜裂	備註	
	全景	梁	柱	結構牆	平頂	長 (m)	寬 (mm)	數量						
1	<input checked="" type="checkbox"/>													
2	<input checked="" type="checkbox"/>													
3	<input checked="" type="checkbox"/>													
4	<input checked="" type="checkbox"/>													
5														
6	以下空白													
7														
8														
9														
10														
11														
12														
13														
14														
15														

## 鑑定報告書現況照片

編號		位置：詳照片平面位置示意圖
1	說明	內容：詳建築物現況調查紀錄表



編號		位置：詳照片平面位置示意圖
2	說明	內容：詳建築物現況調查紀錄表



# 建物現況調查紀錄表

調查日期: 104 年 6 月 8 日


標的物之坐落	新北市板橋區浮洲合宜住宅 A2 區 E 棟 20 樓之 02													
構造	<input checked="" type="checkbox"/> 鋼筋混凝土			<input type="checkbox"/> 鋼構造			<input type="checkbox"/> 加強磚造			<input type="checkbox"/> 其他				
用途	<input type="checkbox"/> 住宅			<input type="checkbox"/> 辦公室			<input type="checkbox"/> 商業			<input type="checkbox"/> 其他				
照片編號	位 置					裂 縫			剝落	滲水	剝斑	龜裂	備註	
	牆	梁	柱	結構體	平頂	長 (m)	寬 (mm)	數量						
1	<input checked="" type="checkbox"/>													
2	<input checked="" type="checkbox"/>													
3	<input checked="" type="checkbox"/>													
4	<input checked="" type="checkbox"/>													
5														
6	以下空白													
7														
8														
9														
10														
11														
12														
13														
14														
15														

## 鑑定報告書現況照片

編號	說明	位置：詳照片平面位置示意圖
3		內容：詳建築物現況調查紀錄表



編號	說明	位置：詳照片平面位置示意圖
4		內容：詳建築物現況調查紀錄表



# 建物現況調查紀錄表

調查日期: 104 年 6 月 8 日

標的物之坐落	新北市板橋區浮洲合宜住宅 A2 區 E 棟 20 樓之 05													
構造	√ 鋼筋混凝土				鋼構造			加強磚造		其他				
用途	住宅				辦公室			商業		其他				
層 序	位 置					裂 縫			剝 落	滲 水	潮 斑	龜 裂	備 註	
編號	坐 落	樓 層	柱	結構 牆	平 頂	長 (m)	寬 (mm)	數 量						
1	√													
2	√													
3	√													
4	√													
5														
6	以下空白													
7														
8														
9														
10														
11														
12														
13														
14														
15														

# 鑑定報告書現況照片

編號		位置：詳照片平面位置示意圖
1	說明	內容：詳建築物現況調查紀錄表



編號		位置：詳照片平面位置示意圖
2	說明	內容：詳建築物現況調查紀錄表



A-20F-12

## 鑑定報告書現況照片

編號	說明	位置：詳照片平面位置示意圖
3		內容：詳建築物現況調查紀錄表



編號	說明	位置：詳照片平面位置示意圖
4		內容：詳建築物現況調查紀錄表



# 建物現況調查紀錄表

調查日期: 104 年 6 月 8 日


標的物之坐落	新北市板橋區浮洲合宜住宅 A2 區 E 棟 20 樓之 06													
構造	√	鋼筋混凝土				鋼構造			加強磚造		其他			
用途		住宅				辦公室			商業		其他			
照片編號	位置					裂縫			剝落	滲水	剝斑	龜裂	備註	
	全景	梁	柱	結構牆	平頂	長 (m)	寬 (mm)	數量						
1	√													
2	√													
3	√													
4	√													
5														
6	以下空白													
7														
8														
9														
10														
11														
12														
13														
14														
15														

## 鑑定報告書現況照片

編號	說明	位置：詳照片平面位置示意圖
1		內容：詳建築物現況調查紀錄表



編號	說明	位置：詳照片平面位置示意圖
2		內容：詳建築物現況調查紀錄表



A-20F-15

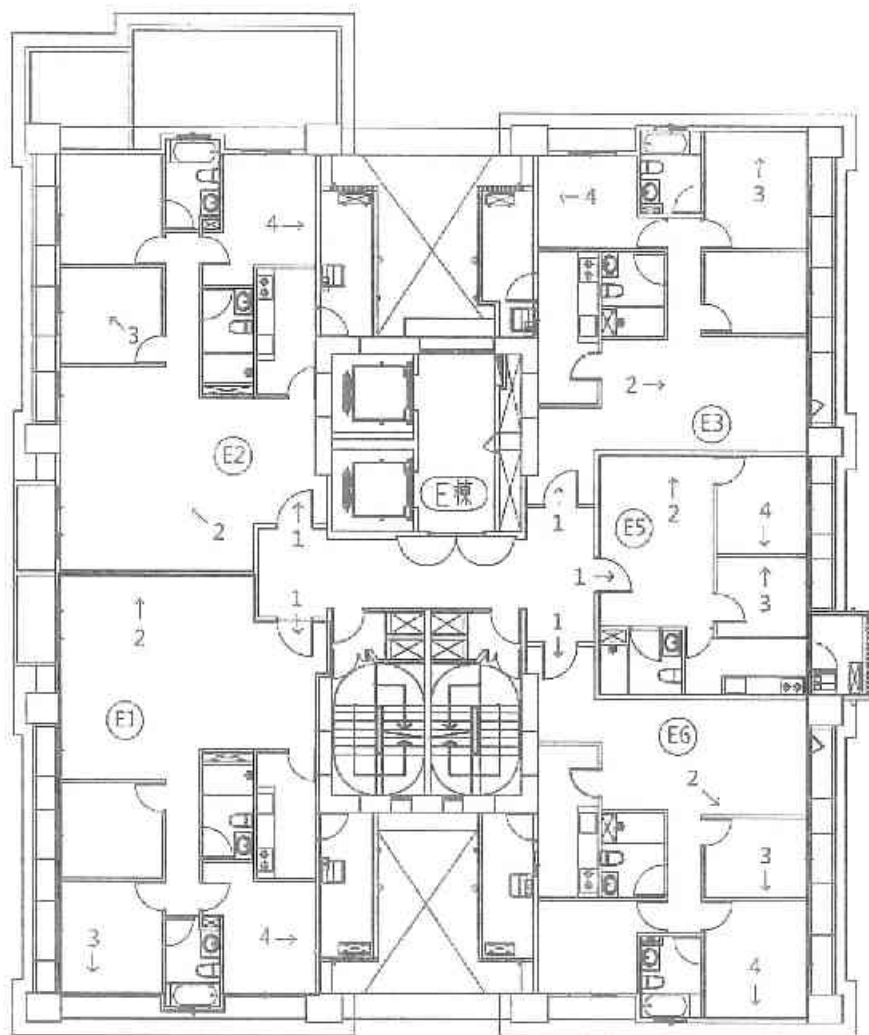
## 鑑定報告書現況照片

編號		位置：詳照片平面位置示意圖
3	說明	內容：詳建築物現況調查紀錄表



編號		位置：詳照片平面位置示意圖
4	說明	內容：詳建築物現況調查紀錄表





A2區E棟21層照片平面位置示意圖



↑	北
←	西
○	門



# 建物現況調查紀錄表

調查日期: 104 年 6 月 8 日

標的物之坐落	新北市板橋區浮洲合宜住宅 A2 區 E 棟 21 樓之 01															
構造	<input checked="" type="checkbox"/>	鋼筋混凝土				<input type="checkbox"/>	鋼構造			<input type="checkbox"/>	加強磚造		<input type="checkbox"/>			其他
用途	<input type="checkbox"/>	住宅				<input type="checkbox"/>	辦公室			<input type="checkbox"/>	商業		<input type="checkbox"/>			其他
照片編號	全景	位 置				裂 縫			剝落	滲水	潮斑	龜裂	備註			
		梁	柱	結構牆	平頂	長 (m)	寬 (mm)	數量								
1	√															
2	√															
3	√															
4	√															
5																
6	以下空白															
7																
8																
9																
10																
11																
12																
13																
14																
15																

## 鑑定報告書現況照片

編號	說明	位置：詳照片平面位置示意圖
1		內容：詳建築物現況調查紀錄表



編號	說明	位置：詳照片平面位置示意圖
2		內容：詳建築物現況調查紀錄表




A-21F-3

## 鑑定報告書現況照片

編號		位置：詳照片平面位置示意圖
3	說明	內容：詳建築物現況調查紀錄表



編號		位置：詳照片平面位置示意圖
4	說明	內容：詳建築物現況調查紀錄表



A-21F-4

# 建物現況調查紀錄表

調查日期: 104 年 6 月 8 日

標的物之坐落	新北市板橋區淨洲高宜住宅 A2 區 B 棟 21 樓 2 02												
構造	<input checked="" type="checkbox"/>	鋼筋混凝土	<input type="checkbox"/>	鋼構造	<input type="checkbox"/>	加強磚造	<input type="checkbox"/>	其他					
用途	<input type="checkbox"/>	住宅	<input type="checkbox"/>	辦公室	<input type="checkbox"/>	商業	<input type="checkbox"/>	其他					
層數	位 置					裂 縫			剝	落	漏	蝕	滲
編號	主	梁	柱	部	下	長	寬	數	落	水	現	裂	註
	導			構	沉	(m)	(mm)	量					
1	√												
2	√												
3	√												
4	√												
5													
6	以下空白												
7													
8													
9													
10													
11													
12													
13													
14													
15													



# 鑑定報告書現況照片

編號	說明	位置：詳照片平面位置示意圖
1		內容：詳建築物現況調查紀錄表



編號	說明	位置：詳照片平面位置示意圖
2		內容：詳建築物現況調查紀錄表



A-21F-6

## 鑑定報告書現況照片

編號		位置：詳照片平面位置示意圖
3	說 明	內容：詳建築物現況調查紀錄表



編號		位置：詳照片平面位置示意圖
4	說 明	內容：詳建築物現況調查紀錄表



# 建物現況調查紀錄表

調查日期: 104 年 6 月 8 日

標的物之坐落		新北市板橋區浮洲合宜住宅 A2 區 E 棟 21 樓之 03												
構造		<input checked="" type="checkbox"/> 鋼筋混凝土			<input type="checkbox"/> 鋼構造			<input type="checkbox"/> 加強磚造			<input type="checkbox"/> 其他			
用途		<input type="checkbox"/> 住宅			<input type="checkbox"/> 辦公室			<input type="checkbox"/> 商業			<input type="checkbox"/> 其他			
序 號	位 置					裂 縫			割 落	滲 水	剝 離	龜 裂	備 註	
	編號	樓 層	梁	柱	牆 樁 牆	平 頂	長 (m)	寬 (mm)						數 量
1	<input checked="" type="checkbox"/>													
2	<input checked="" type="checkbox"/>													
3	<input checked="" type="checkbox"/>													
4	<input checked="" type="checkbox"/>													
5														
6	以下空白													
7														
8														
9														
10														
11														
12														
13														
14														
15														

# 鑑定報告書現況照片

編號		位置：詳照片平面位置示意圖
1	說明	內容：詳建築物現況調查紀錄表



編號		位置：詳照片平面位置示意圖
2	說明	內容：詳建築物現況調查紀錄表



A-21F-9




## 鑑定報告書現況照片

編號	說明	位置：詳照片平面位置示意圖
3		內容：詳建築物現況調查紀錄表



編號	說明	位置：詳照片平面位置示意圖
4		內容：詳建築物現況調查紀錄表



# 建物現況調查紀錄表

調查日期: 104 年 6 月 8 日

標的物之坐落	新北市板橋區浮洲合宜住宅 A2 區 B 棟 21 樓之 05												
構造	<input checked="" type="checkbox"/> 鋼筋混凝土			<input type="checkbox"/> 鋼構造			<input type="checkbox"/> 加強磚造			<input type="checkbox"/> 其他			
用途	<input type="checkbox"/> 住宅			<input type="checkbox"/> 辦公室			<input type="checkbox"/> 商業			<input type="checkbox"/> 其他			
層 序	位 置					裂 縫			剝 落	滲 水	洞 斑	龜 裂	變 形
	編號	主梁	梁	柱	結構牆	平層	長 (m)	寬 (mm)					
1	<input checked="" type="checkbox"/>												
2	<input checked="" type="checkbox"/>												
3	<input checked="" type="checkbox"/>												
4	<input checked="" type="checkbox"/>												
5													
6	請詳見圖												
7													
8													
9													
10													
11													
12													
13													
14													
15													



## 鑑定報告書現況照片

編號		位置：詳照片平面位置示意圖
1	說明	內容：詳建築物現況調查紀錄表



編號		位置：詳照片平面位置示意圖
2	說明	內容：詳建築物現況調查紀錄表



A-21F-12

# 鑑定報告書現況照片

編號	說明	位置：詳照片平面位置示意圖
3		內容：詳建築物現況調查紀錄表



編號	說明	位置：詳照片平面位置示意圖
4		內容：詳建築物現況調查紀錄表



# 建物現況調查紀錄表

調查日期: 104 年 6 月 8 日

標的物之坐落	新北市板橋區浮洲台宜住宅 A2 區 E 棟 21 樓之 06													
構造	<input checked="" type="checkbox"/> 鋼筋混凝土	<input type="checkbox"/> 鋼構造			<input type="checkbox"/> 加強磚造			<input type="checkbox"/> 其他						
用途	<input type="checkbox"/> 住宅			<input type="checkbox"/> 辦公室			<input type="checkbox"/> 商業			<input type="checkbox"/> 其他				
項目	柱					梁			剝	浮	漏	龜	滲	
編號	位置	梁	柱	結構層	下頂	長 (m)	寬 (mm)	數量	剝落	浮水	漏洩	龜裂	滲注	
1	<input checked="" type="checkbox"/>													
2	<input checked="" type="checkbox"/>													
3	<input checked="" type="checkbox"/>													
4	<input checked="" type="checkbox"/>													
5														
6	以下空白													
7														
8														
9														
10														
11														
12														
13														
14														
15														

## 鑑定報告書現況照片

編號		位置：詳照片平面位置示意圖
1	說明	內容：詳建築物現況調查紀錄表



編號		位置：詳照片平面位置示意圖
2	說明	內容：詳建築物現況調查紀錄表




A-21F-15




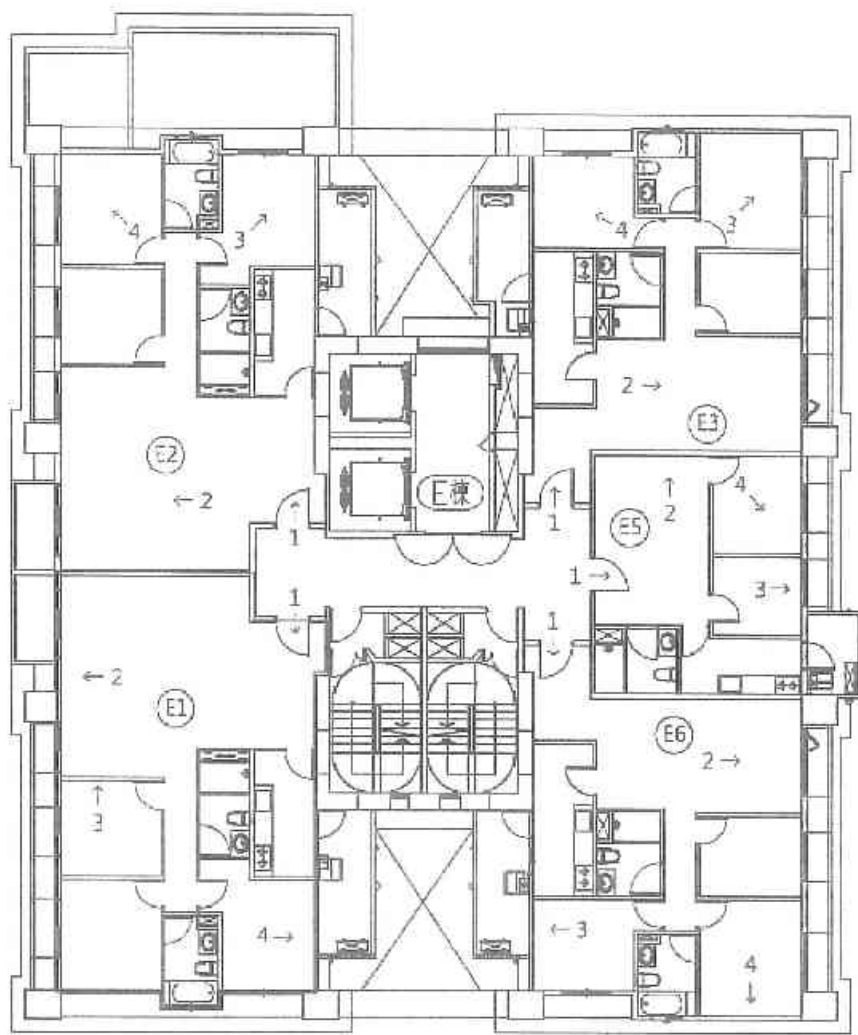
# 鑑定報告書現況照片

編號	說明	位置：詳照片平面位置示意圖
1		內容：詳建築物現況調查紀錄表



編號	說明	位置：詳照片平面位置示意圖
2		內容：詳建築物現況調查紀錄表





A2區E棟22層照片平面位置示意圖



○	中門
←	公共樓梯
■	門



# 建物現況調查紀錄表

調查日期: 104 年 6 月 8 日

標的物之坐落	新北市板橋區浮洲合宜住宅 A2 區 E 棟 22 樓之 01													
構造	<input checked="" type="checkbox"/> 鋼筋混凝土			<input type="checkbox"/> 鋼構造			<input type="checkbox"/> 加強磚造			<input type="checkbox"/> 其他				
用途	<input type="checkbox"/> 住宅			<input type="checkbox"/> 辦公室			<input type="checkbox"/> 商業			<input type="checkbox"/> 其他				
照片	位 置					裂 縫			剝	滲	潮	龜	備	
編號	全景	梁	柱	結構牆	平頂	長 (m)	寬 (mm)	數量	落	水	斑	裂	註	
1	√													
2	√													
3	√													
4	√													
5														
6	以下空白													
7														
8														
9														
10														
11														
12														
13														
14														
15														

# 鑑定報告書現況照片

編號		位置：詳照片平面位置示意圖
1	說明	內容：詳建築物現況調查紀錄表



編號		位置：詳照片平面位置示意圖
2	說明	內容：詳建築物現況調查紀錄表



A-22F-3



## 鑑定報告書現況照片

編號		位置：詳照片平面位置示意圖
3	說明	內容：詳建築物現況調查紀錄表



編號		位置：詳照片平面位置示意圖
4	說明	內容：詳建築物現況調查紀錄表



# 建物現況調查紀錄表

調查日期: 104 年 6 月 8 日

標的物之坐落	新北市板橋區浮洲高直住宅 A2 區 E 棟 22 樓之 02												
構造	<input checked="" type="checkbox"/> 鋼筋混凝土	<input type="checkbox"/> 磚構造	<input type="checkbox"/> 加強磚造	其他									
用途	<input type="checkbox"/> 住宅	<input type="checkbox"/> 辦公室	<input type="checkbox"/> 商業	其他									
層	位 置					製 造			剝	流	洞	龜	腐
編號	主梁	梁	柱	吊構	下層	長 (mm)	寬 (mm)	數量	落	水	斑	裂	蝕
1	<input checked="" type="checkbox"/>												
2	<input checked="" type="checkbox"/>												
3	<input checked="" type="checkbox"/>												
4	<input checked="" type="checkbox"/>												
5													
6	民 宅 類												
7													
8													
9													
10													
11													
12													
13													
14													
15													



## 鑑定報告書現況照片

編號		位置：詳照片平面位置示意圖
1	說明	內容：詳建築物現況調查紀錄表



編號		位置：詳照片平面位置示意圖
2	說明	內容：詳建築物現況調查紀錄表



A-22F-6

## 鑑定報告書現況照片

編號		位置：詳照片平面位置示意圖
3	說明	內容：詳建築物現況調查紀錄表



編號		位置：詳照片平面位置示意圖
4	說明	內容：詳建築物現況調查紀錄表



A-22F-7



# 建物現況調查紀錄表

調查日期: 104 年 6 月 8 日


標的物之坐落	新北市板橋區浮洲合宜住宅 A2 區 E 棟 22 樓之 03														
構造	✓	鋼筋混凝土				鋼構造				加強磚造		其他			
用途		住宅				辦公室				營業		其他			
照片編號	位 置					製 絲			剝	滲	潤	龜	雷		
	室	梁	柱	結構體	平頂	長 (m)	寬 (mm)	數量	落	水	斑	裂	註		
1	✓														
2	✓														
3	✓														
4	✓														
5															
6	以下空白														
7															
8															
9															
10															
11															
12															
13															
14															
15															

# 鑑定報告書現況照片

編號		位置：詳照片平面位置示意圖
1	說明	內容：詳建築物現況調查紀錄表



編號		位置：詳照片平面位置示意圖
2	說明	內容：詳建築物現況調查紀錄表



A-22F-9



## 鑑定報告書現況照片

編號	說明	位置：詳照片平面位置示意圖
3		內容：詳建築物現況調查紀錄表



編號	說明	位置：詳照片平面位置示意圖
4		內容：詳建築物現況調查紀錄表



# 建物現況調查紀錄表

調查日期: 104 年 6 月 8 日

標的物之坐落	新北市板橋區浮洲合宜住宅 A2 區 E 棟 22 樓之 05													
構造	<input checked="" type="checkbox"/> 鋼筋混凝土			<input type="checkbox"/> 鋼構造			<input type="checkbox"/> 加強磚造			<input type="checkbox"/> 其他				
用途	<input type="checkbox"/> 住宅			<input type="checkbox"/> 辦公室			<input type="checkbox"/> 商業			<input type="checkbox"/> 其他				
序 號	位 置					裂 縫			傾 落	滲 水	剝 落	龜 裂	備 註	
	面 積	牆	柱	梁 間 蓋	平 頂	長 (m)	寬 (mm)	數 量						
1	<input checked="" type="checkbox"/>													
2	<input checked="" type="checkbox"/>													
3	<input checked="" type="checkbox"/>													
4	<input checked="" type="checkbox"/>													
5														
6	(以下略)													
7														
8														
9														
10														
11														
12														
13														
14														
15														



# 鑑定報告書現況照片

編號		位置：詳照片平面位置示意圖
1	說明	內容：詳建築物現況調查紀錄表



編號		位置：詳照片平面位置示意圖
2	說明	內容：詳建築物現況調查紀錄表



# 鑑定報告書現況照片

編號	說明	位置：詳照片平面位置示意圖
3		內容：詳建築物現況調查紀錄表



編號	說明	位置：詳照片平面位置示意圖
4		內容：詳建築物現況調查紀錄表



A-22F-13



# 建物現況調查紀錄表

調查日期: 104 年 6 月 8 日

標的物之坐落	新北市板橋區浮洲合宜住宅 A2 區 E 棟 22 樓之 06															
構造	<input checked="" type="checkbox"/>	鋼筋混凝土				<input type="checkbox"/>	鋼構造			<input type="checkbox"/>	加強磚造			其他		
用途	<input type="checkbox"/>	住宅				<input type="checkbox"/>	辦公室			<input type="checkbox"/>	商業			其他		
層序	位 置					裂 縫			約	滲	漏	蝕	變	備		
編號	樓	層	位	結構	平頂	長 (m)	寬 (mm)	數量								
1	<input checked="" type="checkbox"/>															
2	<input checked="" type="checkbox"/>															
3	<input checked="" type="checkbox"/>															
4	<input checked="" type="checkbox"/>															
5																
6	以下空白															
7																
8																
9																
10																
11																
12																
13																
14																
15																

# 鑑定報告書現況照片

編號		位置：詳照片平面位置示意圖
1	說明	內容：詳建築物現況調查紀錄表



編號		位置：詳照片平面位置示意圖
2	說明	內容：詳建築物現況調查紀錄表




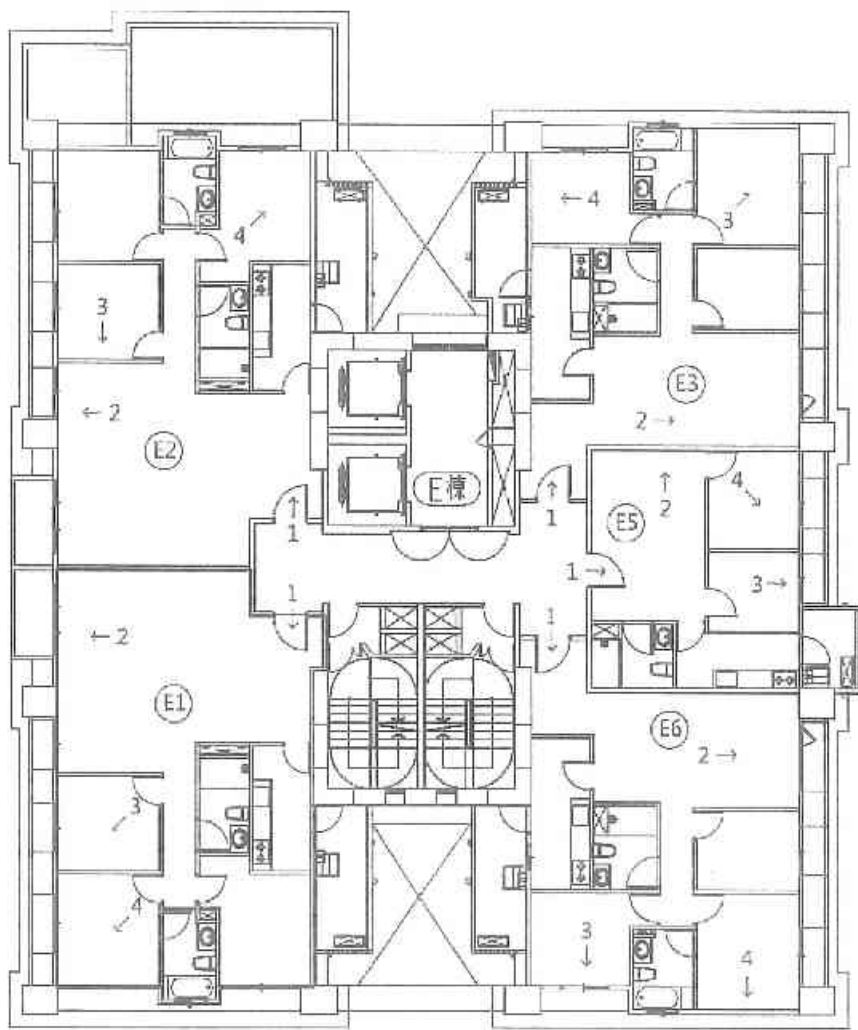
# 鑑定報告書現況照片

編號		位置：詳照片平面位置示意圖
3	說明	內容：詳建築物現況調查紀錄表



編號		位置：詳照片平面位置示意圖
4	說明	內容：詳建築物現況調查紀錄表





A2區E棟23層照片平面位置示意圖



←	→
○	□



# 建物現況調查紀錄表

調查日期: 104 年 6 月 8 日

標的物之坐落	新北市板橋區浮洲合宜住宅 A2 區 E 棟 23 樓之 01													
構造	<input checked="" type="checkbox"/> 鋼筋混凝土	<input type="checkbox"/> 鋼構造				<input type="checkbox"/> 加強磚造			<input type="checkbox"/> 其他					
用途	<input type="checkbox"/> 住宅				<input type="checkbox"/> 辦公室			<input type="checkbox"/> 商業		<input type="checkbox"/> 其他				
照片編號	位置					裂縫			剝落	滲水	潮斑	龜裂	備註	
	全景	梁	柱	結構牆	平頂	長(m)	寬(mm)	數量						
1	<input checked="" type="checkbox"/>													
2	<input checked="" type="checkbox"/>													
3	<input checked="" type="checkbox"/>													
4	<input checked="" type="checkbox"/>													
5														
6	以下空白													
7														
8														
9														
10														
11														
12														
13														
14														
15														

## 鑑定報告書現況照片

編號	說明	位置：詳照片平面位置示意圖
1		內容：詳建築物現況調查紀錄表




編號	說明	位置：詳照片平面位置示意圖
2		內容：詳建築物現況調查紀錄表




A-23F-3



## 鑑定報告書現況照片

編號	說明	位置：詳照片平面位置示意圖
3		內容：詳建築物現況調查紀錄表
		

編號	說明	位置：詳照片平面位置示意圖
4		內容：詳建築物現況調查紀錄表
		


# 建物現況調查紀錄表


調查日期: 104 年 6 月 8 日

標的物之坐落	新北市板橋區浮洲合宜住宅 A2 區 E 棟 23 樓之 02													
構造	<input checked="" type="checkbox"/> 鋼筋混凝土	<input type="checkbox"/> 鋼構造	<input type="checkbox"/> 加強磚造	其他										
用途	<input type="checkbox"/> 住宅	<input type="checkbox"/> 辦公室	<input type="checkbox"/> 商業	其他										
照片編號	位置					製絲			割	漆	潮	龜	備註	
	主要	梁	柱	結構牆	平頂	長 (m)	寬 (mm)	數量						
1	<input checked="" type="checkbox"/>													
2	<input checked="" type="checkbox"/>													
3	<input checked="" type="checkbox"/>													
4	<input checked="" type="checkbox"/>													
5														
6	以左照片													
7														
8														
9														
10														
11														
12														
13														
14														
15														



# 鑑定報告書現況照片

編號		位置：詳照片平面位置示意圖
1	說明	內容：詳建築物現況調查紀錄表
		

編號		位置：詳照片平面位置示意圖
2	說明	內容：詳建築物現況調查紀錄表
		


A-23F-6

# 鑑定報告書現況照片

編號	說 明	位置：詳照片平面位置示意圖
3		內容：詳建築物現況調查紀錄表



編號	說 明	位置：詳照片平面位置示意圖
4		內容：詳建築物現況調查紀錄表



# 建物現況調查紀錄表

調查日期: 104 年 6 月 8 日

標的物之坐落	新北市板橋區浮洲合宜住宅 A2 區 E 棟 23 樓之 03																
構造	<input checked="" type="checkbox"/>	鋼筋混凝土				<input type="checkbox"/>	鋼構造			<input type="checkbox"/>	加強磚造		<input type="checkbox"/>			其他	
用途		住宅				<input type="checkbox"/>	辦公室			<input type="checkbox"/>	商業		<input type="checkbox"/>			其他	
層		位					置			裂			滲	漏	蝕	蝕	備
編號		上	梁	柱	牆	板	長	寬	數	落	水	斑	裂	狀			
1	<input checked="" type="checkbox"/>																
2	<input checked="" type="checkbox"/>																
3	<input checked="" type="checkbox"/>																
4	<input checked="" type="checkbox"/>																
5																	
6		以下空白															
7																	
8																	
9																	
10																	
11																	
12																	
13																	
14																	
15																	

# 鑑定報告書現況照片

編號		位置：詳照片平面位置示意圖
1	說明	內容：詳建築物現況調查紀錄表



編號		位置：詳照片平面位置示意圖
2	說明	內容：詳建築物現況調查紀錄表



A-23F-9




# 鑑定報告書現況照片

編號		位置：詳照片平面位置示意圖
3	說明	內容：詳建築物現況調查紀錄表



編號		位置：詳照片平面位置示意圖
4	說明	內容：詳建築物現況調查紀錄表




# 建物現況調查紀錄表


調查日期: 104 年 6 月 8 日

標的物之坐落	新北市板橋區浮洲齊宜住宅 A2 區 B 棟 23 樓二 05													
構造	<input checked="" type="checkbox"/> 鋼筋混凝土			<input type="checkbox"/> 磚構造			<input type="checkbox"/> 加強磚造			<input type="checkbox"/> 其他				
用途	<input type="checkbox"/> 住宅			<input type="checkbox"/> 辦公室			<input type="checkbox"/> 商業			<input type="checkbox"/> 其他				
照片編號	位 置					製 造			剝落	漆木	潮濕	龜裂	等 註	
	坐落	表	柱	基構體	平頂	長 (m)	寬 (mm)	數量						
1	<input checked="" type="checkbox"/>													
2	<input checked="" type="checkbox"/>													
3	<input checked="" type="checkbox"/>													
4	<input checked="" type="checkbox"/>													
5														
6	以照片													
7														
8														
9														
10														
11														
12														
13														
14														
15														



## 鑑定報告書現況照片

編號		位置：詳照片平面位置示意圖
1	說明	內容：詳建築物現況調查紀錄表
		

編號		位置：詳照片平面位置示意圖
2	說明	內容：詳建築物現況調查紀錄表
		

# 鑑定報告書現況照片

編號	說明	位置：詳照片平面位置示意圖
3		內容：詳建築物現況調查紀錄表



編號	說明	位置：詳照片平面位置示意圖
4		內容：詳建築物現況調查紀錄表



# 建物現況調查紀錄表

調查日期: 104 年 6 月 8 日

標的物之坐落	新北市板橋區浮洲管直住宅 A2 區 E 棟 23 樓之 06																
構造	<input checked="" type="checkbox"/>	鋼筋混凝土				<input type="checkbox"/>	鋼構造			<input type="checkbox"/>	加強磚造			<input type="checkbox"/>	其他		
用途	<input type="checkbox"/>	住宅				<input type="checkbox"/>	辦公室			<input type="checkbox"/>	商業			<input type="checkbox"/>	其他		
照片編號	位 置						裂 縫			剝 落	滲 水	銹 斑	龜 裂	傾 斜			
	全層	梁	柱	結構牆	平頂	長 (m)	寬 (mm)	數量									
1	<input checked="" type="checkbox"/>																
2	<input checked="" type="checkbox"/>																
3	<input checked="" type="checkbox"/>																
4	<input checked="" type="checkbox"/>																
5																	
6	以下空白																
7																	
8																	
9																	
10																	
11																	
12																	
13																	
14																	
15																	

# 鑑定報告書現況照片

編號		位置：詳照片平面位置示意圖
1	說明	內容：詳建築物現況調查紀錄表




編號		位置：詳照片平面位置示意圖
2	說明	內容：詳建築物現況調查紀錄表




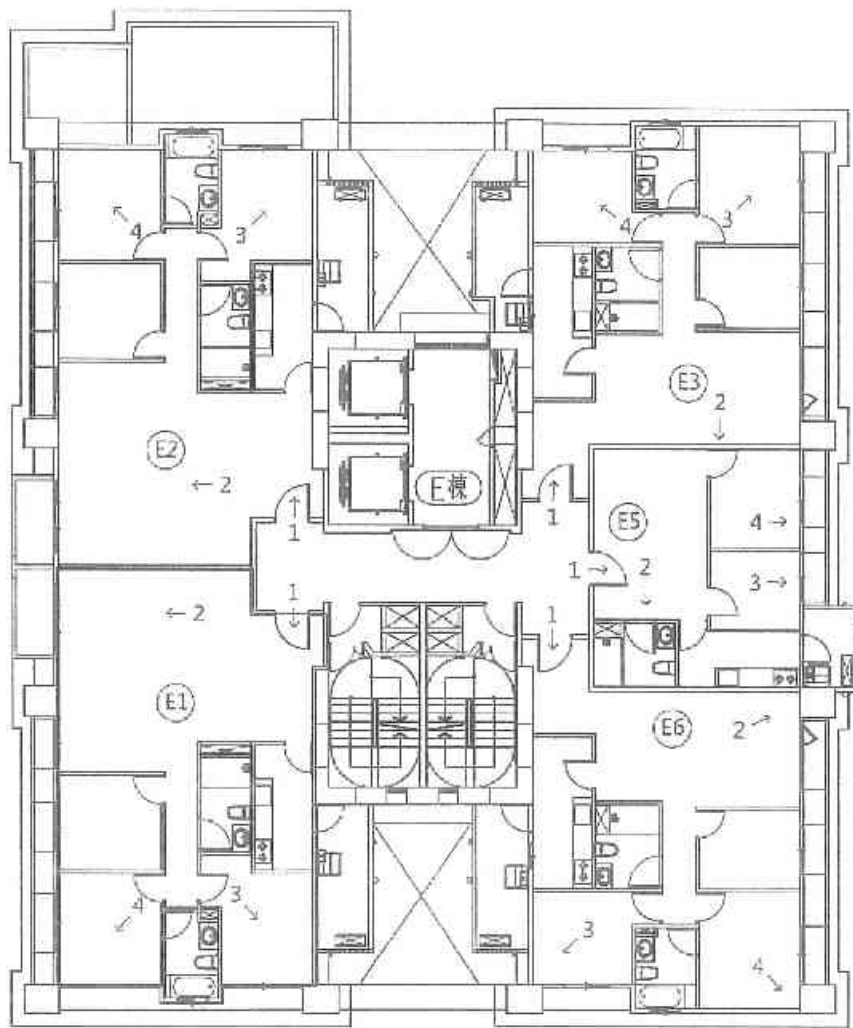
## 鑑定報告書現況照片

編號		位置：詳照片平面位置示意圖
3	說 明	內容：詳建築物現況調查紀錄表

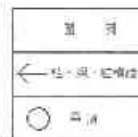


編號		位置：詳照片平面位置示意圖
4	說 明	內容：詳建築物現況調查紀錄表





A2區E棟24層照片平面位置示意圖



# 建物現況調查紀錄表

調查日期: 104 年 6 月 8 日

標的物之坐落	新北市板橋區浮洲合宜住宅 A2 區 E 棟 24 樓之 01												
構造	<input checked="" type="checkbox"/> 鋼筋混凝土	<input type="checkbox"/> 鋼構造	<input type="checkbox"/> 加強磚造	其他									
用途	<input type="checkbox"/> 住宅	<input type="checkbox"/> 辦公室	<input type="checkbox"/> 商業	其他									
照片編號	位置					裂 縫			剝落	滲水	潮斑	龜裂	備註
	全景	梁	柱	結構牆	平頂	長 (m)	寬 (mm)	數量					
1	<input checked="" type="checkbox"/>												
2	<input checked="" type="checkbox"/>												
3	<input checked="" type="checkbox"/>												
4	<input checked="" type="checkbox"/>												
5													
6	以下空白												
7													
8													
9													
10													
11													
12													
13													
14													
15													

# 鑑定報告書現況照片

編號		位置：詳照片平面位置示意圖
1	說明	內容：詳建築物現況調查紀錄表



編號		位置：詳照片平面位置示意圖
2	說明	內容：詳建築物現況調查紀錄表



A-24F-3



# 鑑定報告書現況照片

編號	說明	位置：詳照片平面位置示意圖
3		內容：詳建築物現況調查紀錄表



編號	說明	位置：詳照片平面位置示意圖
4		內容：詳建築物現況調查紀錄表



# 建物現況調查紀錄表

調查日期: 104 年 6 月 8 日

標的物之坐落	新北市板橋區浮洲合宜住宅 A2 區 F 棟 24 樓之 02															
構造	<input checked="" type="checkbox"/> 鋼筋混凝土				鋼構造				加強磚造					其他		
用途	住宅			辦公室			商業			其他						
層序	位 置					裂 縫			剝	滲	潤	龜	腐			
編號	室	序	柱	梁	板	平	頂	長 (m)	寬 (mm)	數	量	落	水	斑	裂	蝕
1	<input checked="" type="checkbox"/>															
2	<input checked="" type="checkbox"/>															
3	<input checked="" type="checkbox"/>															
4	<input checked="" type="checkbox"/>															
5																
6	以下空白															
7																
8																
9																
10																
11																
12																
13																
14																
15																



## 鑑定報告書現況照片

編號		位置：詳照片平面位置示意圖
1	說明	內容：詳建築物現況調查紀錄表




編號		位置：詳照片平面位置示意圖
2	說明	內容：詳建築物現況調查紀錄表



A-24F-6

# 鑑定報告書現況照片

編號		位置：詳照片平面位置示意圖
3	說明	內容：詳建築物現況調查紀錄表



編號		位置：詳照片平面位置示意圖
4	說明	內容：詳建築物現況調查紀錄表



# 建物現況調查紀錄表

調查日期: 104 年 6 月 8 日


標的物之坐落	新北市板橋區淨洲合宜住宅 A2 區 E 棟 24 樓之 03													
構造	<input checked="" type="checkbox"/> 鋼筋混凝土			<input type="checkbox"/> 鋼構造			<input type="checkbox"/> 加強磚造			<input type="checkbox"/> 其他				
用途	<input type="checkbox"/> 住宅			<input type="checkbox"/> 辦公室			<input type="checkbox"/> 商業			<input type="checkbox"/> 其他				
門牌編號	位 置					裂 縫			裂 落	海 水	漏 水	龜 裂	備 註	
	坐 落	梁	柱	結構牆	平 頂	長 (m)	寬 (mm)	數 量						
1	<input checked="" type="checkbox"/>													
2	<input checked="" type="checkbox"/>													
3	<input checked="" type="checkbox"/>													
4	<input checked="" type="checkbox"/>													
5														
6	以下空白													
7														
8														
9														
10														
11														
12														
13														
14														
15														

# 鑑定報告書現況照片

編號		位置：詳照片平面位置示意圖
1	說明	內容：詳建築物現況調查紀錄表



編號		位置：詳照片平面位置示意圖
2	說明	內容：詳建築物現況調查紀錄表



A-24F-9




## 鑑定報告書現況照片

編號	說明	位置：詳照片平面位置示意圖
3		內容：詳建築物現況調查紀錄表



編號	說明	位置：詳照片平面位置示意圖
4		內容：詳建築物現況調查紀錄表



# 建物現況調查紀錄表

調查日期: 104 年 6 月 8 日

標的物之坐落	新北市板橋區浮洲合宜住宅 A2 區 E 棟 24 樓之 05												
構造	<input checked="" type="checkbox"/> 鋼筋混凝土	<input type="checkbox"/>	<input type="checkbox"/> 鋼構造	<input type="checkbox"/>	<input type="checkbox"/> 加強磚造	<input type="checkbox"/> 其他							
用途	<input type="checkbox"/> 住宅	<input type="checkbox"/>	<input type="checkbox"/> 辦公室	<input type="checkbox"/>	<input type="checkbox"/> 商業	<input type="checkbox"/> 其他							
層	位 置					裂 縫			剝	滲	潮	龜	剝
編號	區	段	址	結構	平面	長 (m)	寬 (mm)	數量	落	水	斑	裂	註
1	✓												
2	✓												
3	✓												
4	✓												
5													
6	以下空白												
7													
8													
9													
10													
11													
12													
13													
14													
15													



# 鑑定報告書現況照片

編號		位置：詳照片平面位置示意圖
1	說明	內容：詳建築物現況調查紀錄表



編號		位置：詳照片平面位置示意圖
2	說明	內容：詳建築物現況調查紀錄表



A-24F-12

## 鑑定報告書現況照片

編號	說明	位置：詳照片平面位置示意圖
3		內容：詳建築物現況調查紀錄表



編號	說明	位置：詳照片平面位置示意圖
4		內容：詳建築物現況調查紀錄表



# 建物現況調查紀錄表

調查日期: 104 年 6 月 8 日

標的物之坐落	新北市板橋區浮洲合宜住宅 A2 區 E 棟 24 樓之 06													
構造	<input checked="" type="checkbox"/>	鋼筋混凝土				<input type="checkbox"/>	磚構造			<input type="checkbox"/>	其他			
用途	<input type="checkbox"/>	住宅				<input type="checkbox"/>	辦公室			<input type="checkbox"/>	商業			
照片	位 置					裂 縫			剝	滲	污	龜	滲	
編號	主	梁	柱	牆	平頂	長 (m)	寬 (mm)	數量	落	水	斑	裂	註	
1	<input checked="" type="checkbox"/>													
2	<input checked="" type="checkbox"/>													
3	<input checked="" type="checkbox"/>													
4	<input checked="" type="checkbox"/>													
5														
6	以下空白													
7														
8														
9														
10														
11														
12														
13														
14														
15														

## 鑑定報告書現況照片

編號		位置：詳照片平面位置示意圖
1	說明	內容：詳建築物現況調查紀錄表



編號		位置：詳照片平面位置示意圖
2	說明	內容：詳建築物現況調查紀錄表




A-24F-15



# 鑑定報告書現況照片

編號		位置：詳照片平面位置示意圖
3	說明	內容：詳建築物現況調查紀錄表



編號		位置：詳照片平面位置示意圖
4	說明	內容：詳建築物現況調查紀錄表

