



社團法人新北市土木技師公會

NEW TAIPEI CITY PROFESSIONAL CIVIL ENGINEERS ASSOCIATION

附件十一：A2區地上層D棟
現況調查報告書





NTCE 社團法人新北市土木技師公會

NEW TAIPEI CITY PROFESSIONAL CIVIL ENGINEERS ASSOCIATION

附件十一：A 2 區地上層 D 棟現況調
查報告書

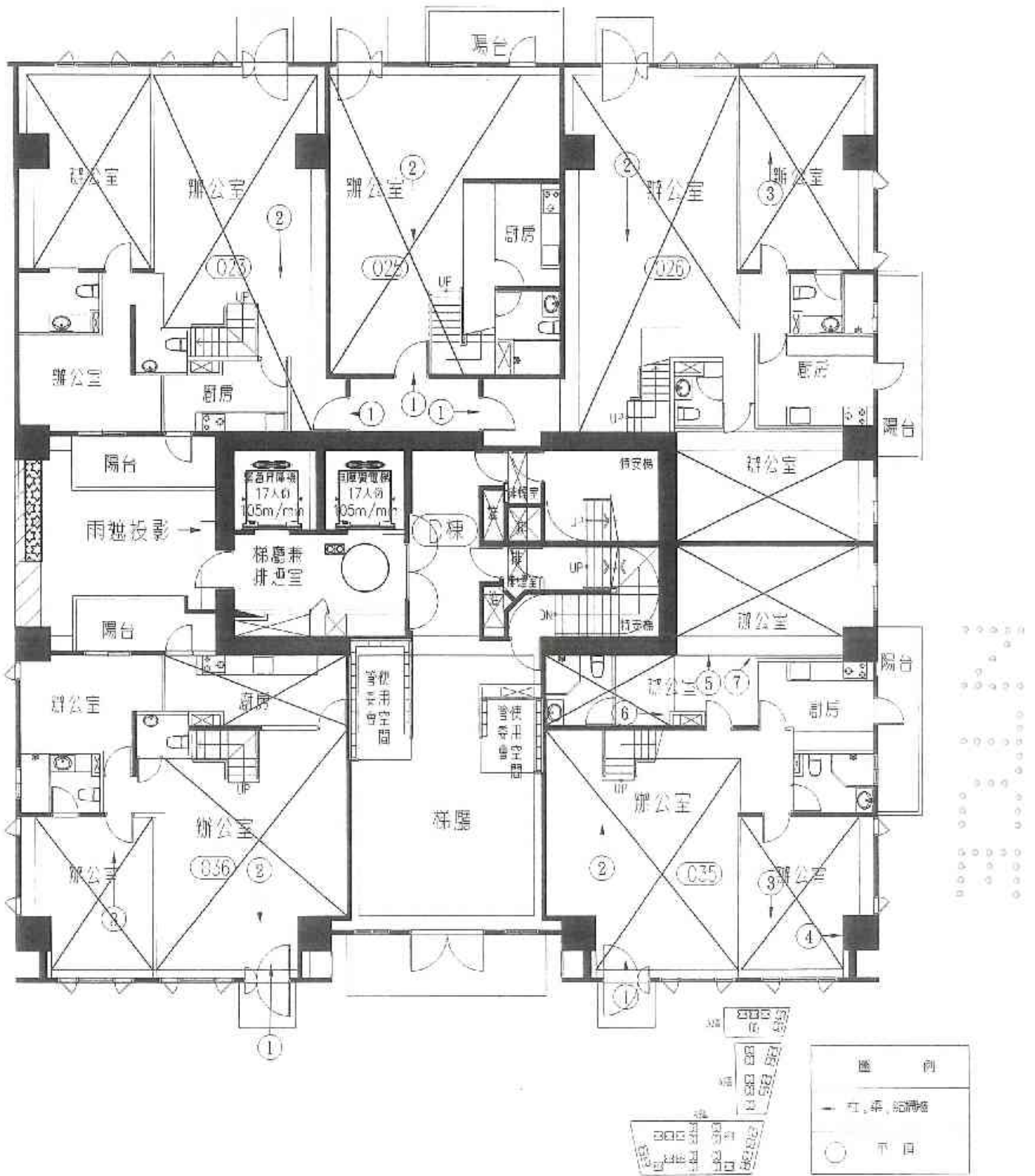


鑑定會勘紀錄表

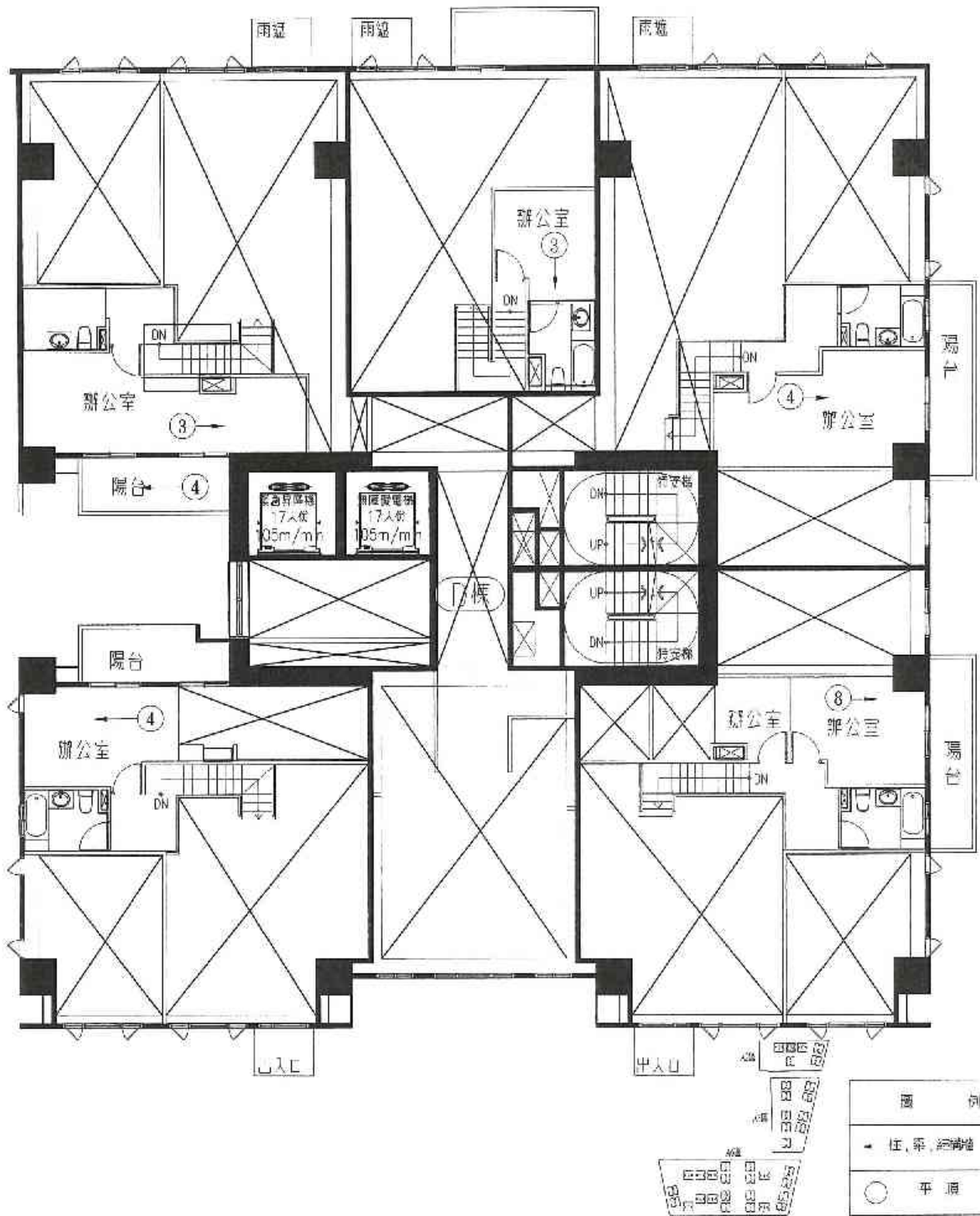
案件名稱	新北市板橋區浮洲合宜住宅新建工程 結構安全鑑定	會勘日期	104年6月15日
鑑定地點	A2 區 D 棟 24 樓 ~10 樓		
會 勘 人 員 簽 章	申請 單位 代表	朱素仁	
	鑑定 技師	賴宏嘉	
	所有 權人 或住 戶代 表	秦玉敏(代表)	
會勘概述： 1.本日至鑑定標的物現場會勘拍照並記錄。			
備註：			

鑑定會勘紀錄表

案件名稱	新北市板橋區浮洲合宜住宅新建工程 結構安全鑑定	會勘日期	104年6月23日
鑑定地點	A2 區 D 棟 1 樓 ~ 10 樓		
會 勘 人 員 簽 章	申請 單位 代表	莊英仁	
	鑑定 技師	賴嘉志	
	所有人 或住戶 代表	秦敬 (代表)	
會勘概述： 1. 本日至鑑定標的物現場會勘拍照並記錄。			
備註：			



A2區D棟1層照片平面位置示意圖



A2區D棟M層照片平面位置示意圖

建物現況調查紀錄表

調查日期: 104 年 6 月 23 日

標的物之坐落	新北市板橋區浮洲合宜住宅 A2 區 D 棟 / 樓之 023 新北市板橋區合安一路25號 樓之												
構造	<input checked="" type="checkbox"/> 鋼筋混凝土	<input type="checkbox"/> 鋼構造			<input type="checkbox"/> 加強磚造			<input type="checkbox"/> 其他					
用途	<input checked="" type="checkbox"/> 住宅	<input checked="" type="checkbox"/> 辦公室			<input type="checkbox"/> 商業			<input type="checkbox"/> 其他					
照片編號	位 置				裂 縫			剝落	滲水	潮斑	龜裂	備註	
	全景	梁	柱	結構牆	平頂	長 (m)	寬 (mm)						數量
1	<input checked="" type="checkbox"/>												
2	<input checked="" type="checkbox"/>												
3	<input checked="" type="checkbox"/>												
4	<input checked="" type="checkbox"/>												
5		以下空白											
6													
7													
8													
9													
10													
11													
12													
13													
14													
15													

鑑定報告書現況照片

編號		位置: 詳照片平面位置示意圖
1	說明	內容: 詳建築物現況調查紀錄表




編號		位置: 詳照片平面位置示意圖
2	說明	內容: 詳建築物現況調查紀錄表



鑑定報告書現況照片

編號		位置: 詳照片平面位置示意圖
3	說 明	內容: 詳建築物現況調查紀錄表
		

編號		位置: 詳照片平面位置示意圖
4	說 明	內容: 詳建築物現況調查紀錄表
		



建物現況調查紀錄表

調查日期: 104 年 6 月 23 日

標的物之坐落	新北市板橋區浮洲合宜住宅 A2 區 D 棟 / 樓之 025 新北市板橋區合安一路25號 樓之												
構造	<input checked="" type="checkbox"/> 鋼筋混凝土	<input type="checkbox"/> 鋼構造			<input type="checkbox"/> 加強磚造			<input type="checkbox"/> 其他					
用途	<input type="checkbox"/> 住宅		<input checked="" type="checkbox"/> 辦公室			<input type="checkbox"/> 商業			<input type="checkbox"/> 其他				
照片編號	位 置					裂 縫			剝	滲	潮	龜	備
	全景	梁	柱	結構牆	平頂	長 (m)	寬 (mm)	數量	落	水	斑	裂	註
1	<input checked="" type="checkbox"/>												
2	<input checked="" type="checkbox"/>												
3	<input checked="" type="checkbox"/>												
4	以下空白												
5													
6													
7													
8													
9													
10													
11													
12													
13													
14													
15													

鑑定報告書現況照片

編號		位置: 詳照片平面位置示意圖
1	說明	內容: 詳建築物現況調查紀錄表
		

編號		位置: 詳照片平面位置示意圖
2	說明	內容: 詳建築物現況調查紀錄表
		



鑑定報告書現況照片

編號		位置: 詳照片平面位置示意圖
3	說 明	內容: 詳建築物現況調查紀錄表



編號		
	說 明	

本 欄 空 白

建物現況調查紀錄表

調查日期: 104 年 6 月 23 日

標的物之坐落	新北市板橋區浮洲合宜住宅 A2 區 D 棟 / 樓之 026 新北市板橋區合安一路25號 樓之													
構造	<input checked="" type="checkbox"/> 鋼筋混凝土	<input type="checkbox"/> 鋼構造			<input type="checkbox"/> 加強磚造			<input type="checkbox"/> 其他						
用途	<input type="checkbox"/> 住宅			<input checked="" type="checkbox"/> 辦公室			<input type="checkbox"/> 商業		<input type="checkbox"/> 其他					
照片編號	位 置					裂 縫			剝落	滲水	潮斑	龜裂	備註	
	全景	梁	柱	結構牆	平頂	長 (m)	寬 (mm)	數量						
1	<input checked="" type="checkbox"/>													
2	<input checked="" type="checkbox"/>													
3	<input checked="" type="checkbox"/>													
4	<input checked="" type="checkbox"/>													
5	————— 以下空白 —————													
6														
7														
8														
9														
10														
11														
12														
13														
14														
15														

鑑定報告書現況照片

編號		位置：詳照片平面位置示意圖
1	說明	內容：詳建築物現況調查紀錄表



編號		位置：詳照片平面位置示意圖
2	說明	內容：詳建築物現況調查紀錄表



鑑定報告書現況照片

編號		位置：詳照片平面位置示意圖
3	說明	內容：詳建築物現況調查紀錄表



編號		位置：詳照片平面位置示意圖
4	說明	內容：詳建築物現況調查紀錄表



建物現況調查紀錄表

調查日期: 104 年 6 月 23 日

標的物之坐落		新北市板橋區浮洲合宜住宅 A2 區 D 棟 / 樓之 035 新北市板橋區合安一路25號 樓之												
構造	V 鋼筋混凝土		鋼構造		加強磚造		其他							
用途	住宅		V 辦公室		商業		其他							
照片編號	位 置					裂 縫			剝	滲	潮	龜	備	
	全景	梁	柱	結構牆	平頂	長 (m)	寬 (mm)	數量	落	水	斑	裂	註	
1	✓													
2	✓													
3	✓													
4			✓			0.652	0.1~0.2	1				✓		
5		✓				0.668	0.1	1						
6			✓			0.435	0.1~0.2	1						
7		✓				0.5	0.2~0.3	1					EPOXY 灌注	
8	✓													
9	————— 以下空白 —————													
10														
11														
12														
13														
14														
15														

鑑定報告書現況照片

編號		位置：詳照片平面位置示意圖
1	說明	內容：詳建築物現況調查紀錄表



編號		位置：詳照片平面位置示意圖
2	說明	內容：詳建築物現況調查紀錄表



鑑定報告書現況照片

編號		位置: 詳照片平面位置示意圖
3	說明	內容: 詳建築物現況調查紀錄表




編號		位置: 詳照片平面位置示意圖
4	說明	內容: 詳建築物現況調查紀錄表



鑑定報告書現況照片


編號		位置: 詳照片平面位置示意圖
5	說明	內容: 詳建築物現況調查紀錄表
		

編號		位置: 詳照片平面位置示意圖
6	說明	內容: 詳建築物現況調查紀錄表
		



鑑定報告書現況照片

編號		位置：詳照片平面位置示意圖
7	說明	內容：詳建築物現況調查紀錄表
		

編號		位置：詳照片平面位置示意圖
8	說明	內容：詳建築物現況調查紀錄表
		


建物現況調查紀錄表

調查日期: 104 年 6 月 23 日

標的物之坐落	新北市板橋區浮洲合宜住宅 A2 區 D 棟 樓之 036 新北市板橋區合安一路25號/樓之												
構造	<input checked="" type="checkbox"/> 鋼筋混凝土	<input type="checkbox"/> 鋼構造			<input type="checkbox"/> 加強磚造			<input type="checkbox"/> 其他					
用途	<input checked="" type="checkbox"/> 住宅	<input type="checkbox"/> 辦公室			<input type="checkbox"/> 商業			<input type="checkbox"/> 其他					
照片編號	位 置					裂 縫			剝落	滲水	潮斑	龜裂	備註
	全景	梁	柱	結構牆	平頂	長 (m)	寬 (mm)	數量					
1	<input checked="" type="checkbox"/>												
2	<input checked="" type="checkbox"/>												
3	<input checked="" type="checkbox"/>												
4	<input checked="" type="checkbox"/>												
5	以下空白												
6													
7													
8													
9													
10													
11													
12													
13													
14													
15													

鑑定報告書現況照片

編號		位置：詳照片平面位置示意圖
1	說明	內容：詳建築物現況調查紀錄表
		

編號		位置：詳照片平面位置示意圖
2	說明	內容：詳建築物現況調查紀錄表
		

鑑定報告書現況照片

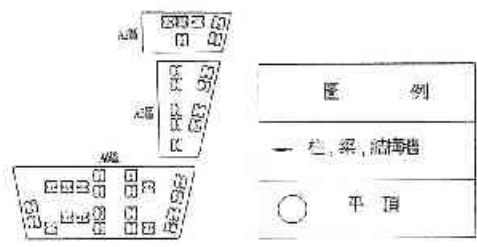
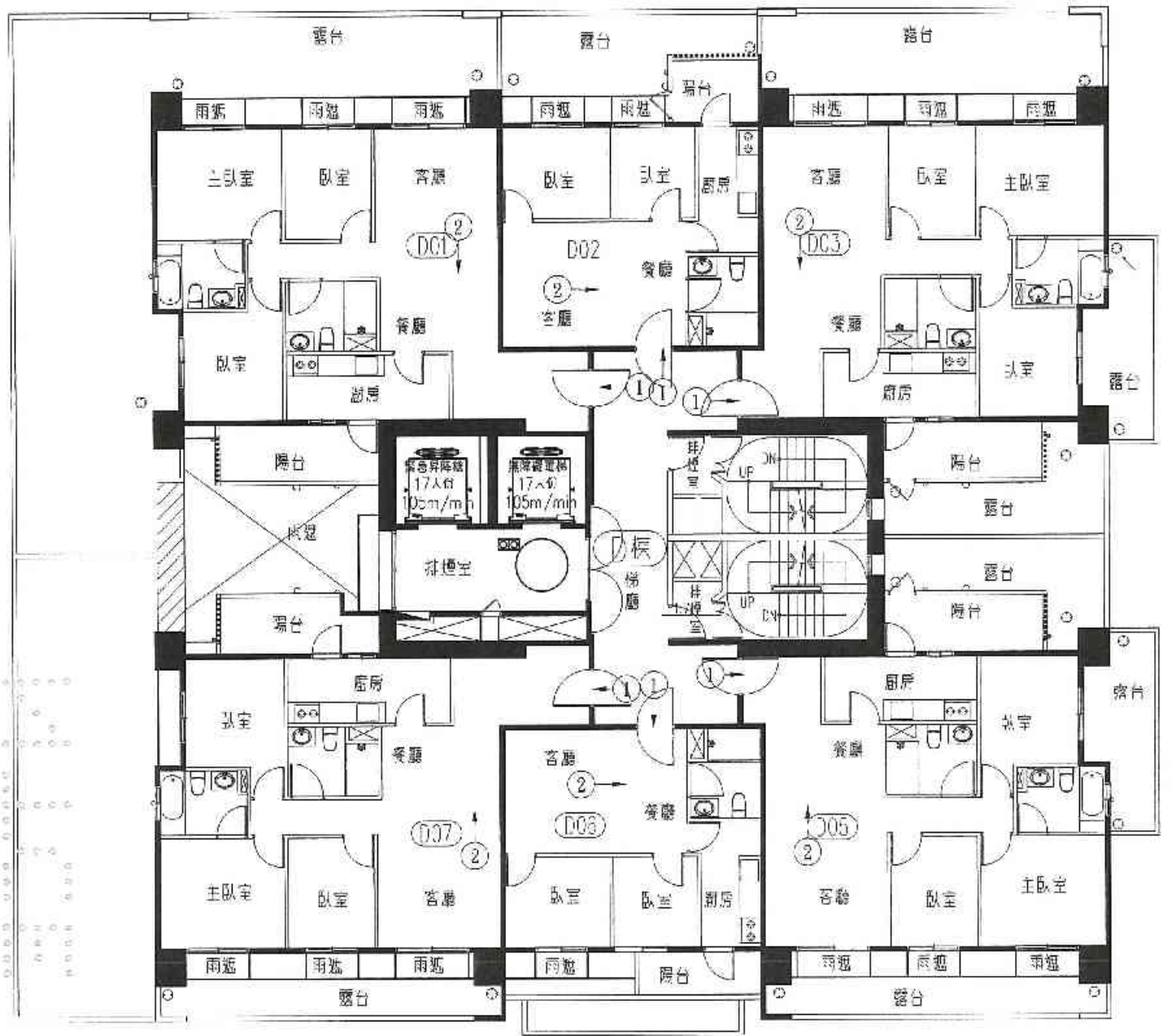
編號		位置: 詳照片平面位置示意圖
3	說明	內容: 詳建築物現況調查紀錄表



編號		位置: 詳照片平面位置示意圖
4	說明	內容: 詳建築物現況調查紀錄表



○ ○ ○ ○ ○
 ○
 ○ ○ ○ ○ ○
 ○ ○ ○ ○ ○
 ○ ○ ○ ○ ○
 ○ ○ ○ ○ ○
 ○ ○ ○ ○ ○
 ○ ○ ○ ○ ○
 ○ ○ ○ ○ ○
 ○ ○ ○ ○ ○
 ○ ○ ○ ○ ○



A2區D棟2層照片平面位置示意圖


建物現況調查紀錄表

調查日期: 104 年 6 月 23 日

標的物之坐落	新北市板橋區浮洲合宜住宅 A2 區 D-1 棟 2 樓之 新北市板橋區合安一路25號 2 樓之													
構造	V	鋼筋混凝土			鋼構造			加強磚造			其他			
用途	✓	住宅			辦公室			商業			其他			
照片	位 置					裂 縫			剝	滲	潮	龜	備	
編號	全景	梁	柱	結構牆	平頂	長 (m)	寬 (mm)	數量	落	水	斑	裂	註	
1	✓													
2	✓													
3					以下空白									
4														
5														
6														
7														
8														
9														
10														
11														
12														
13														
14														
15														

鑑定報告書現況照片

編號		位置: 詳照片平面位置示意圖
1	說明	內容: 詳建築物現況調查紀錄表
		

編號		位置: 詳照片平面位置示意圖
2	說明	內容: 詳建築物現況調查紀錄表
		

建物現況調查紀錄表

調查日期: 104 年 6 月 23 日

標的物之坐落	新北市板橋區浮洲合宜住宅 A2 區 D-2棟 2樓之 新北市板橋區合安一路25號 2樓之1												
構造	<input checked="" type="checkbox"/> 鋼筋混凝土	<input type="checkbox"/> 鋼構造	<input type="checkbox"/> 加強磚造	<input type="checkbox"/> 其他									
用途	<input checked="" type="checkbox"/> 住宅	<input type="checkbox"/> 辦公室	<input type="checkbox"/> 商業	<input type="checkbox"/> 其他									
照片編號	位 置					裂 縫			剝落	滲水	潮斑	龜裂	備註
	全景	梁	柱	結構牆	平頂	長 (m)	寬 (mm)	數量					
1	✓												
2	✓												
3	—————	—————	—————	OK 下 空 白			—————	—————					
4													
5													
6													
7													
8													
9													
10													
11													
12													
13													
14													
15													

鑑定報告書現況照片

編號		位置: 詳照片平面位置示意圖
1	說明	內容: 詳建築物現況調查紀錄表
		
編號		位置: 詳照片平面位置示意圖
2	說明	內容: 詳建築物現況調查紀錄表
		

建物現況調查紀錄表

調查日期: 104 年 6 月 23 日

標的物之坐落	新北市板橋區浮洲合宜住宅 A2 區 D-3 棟 2 樓之 新北市板橋區合安一路25號 2 樓之2												
構造	<input checked="" type="checkbox"/> 鋼筋混凝土	<input type="checkbox"/> 鋼構造	<input type="checkbox"/> 加強磚造	<input type="checkbox"/> 其他									
用途	<input checked="" type="checkbox"/> 住宅	<input type="checkbox"/> 辦公室	<input type="checkbox"/> 商業	<input type="checkbox"/> 其他									
照片編號	位 置					裂 縫			剝落	滲水	潮斑	龜裂	備註
	全景	梁	柱	結構牆	平頂	長 (m)	寬 (mm)	數量					
1	<input checked="" type="checkbox"/>												
2	<input checked="" type="checkbox"/>												
3	————— 以下空白 —————												
4													
5													
6													
7													
8													
9													
10													
11													
12													
13													
14													
15													

鑑定報告書現況照片

編號		位置: 詳照片平面位置示意圖
1	說明	內容: 詳建築物現況調查紀錄表



編號		位置: 詳照片平面位置示意圖
2	說明	內容: 詳建築物現況調查紀錄表



建物現況調查紀錄表

調查日期: 104 年 6 月 23 日


標的物之坐落	新北市板橋區浮洲合宜住宅 A2 區 D-5棟 2樓之 新北市板橋區台安一路25號 2樓之 3												
構造	V 鋼筋混凝土			鋼構造			加強磚造			其他			
用途	V 住宅			辦公室			商業			其他			
照片編號	位 置					裂 縫			剝落	滲水	潮斑	龜裂	備註
	全景	梁	柱	結構牆	屋頂	長 (m)	寬 (mm)	數量					
1	✓												
2	✓												
3													
4	以下空白												
5													
6													
7													
8													
9													
10													
11													
12													
13													
14													
15													

鑑定報告書現況照片

編號		位置: 詳照片平面位置示意圖
1	說明	內容: 詳建築物現況調查紀錄表



編號		位置: 詳照片平面位置示意圖
2	說明	內容: 詳建築物現況調查紀錄表



建物現況調查紀錄表

調查日期: 104 年 6 月 23 日

標的物之坐落	新北市板橋區浮洲合宜住宅 A2 區 D-6 棟 乙 樓 之 新北市板橋區合安一路25號 乙樓之 5												
構造	V 鋼筋混凝土			鋼構造			加強磚造			其他			
用途	V 住宅			辦公室			商業			其他			
照片編號	位 置					裂 縫			剝落	滲水	潮斑	龜裂	備註
	全景	梁	柱	結構牆	平頂	長 (m)	寬 (mm)	數量					
1	✓												
2	✓												
3	————— 以下空白 —————												
4													
5													
6													
7													
8													
9													
10													
11													
12													
13													
14													
15													

鑑定報告書現況照片

編號		位置: 詳照片平面位置示意圖
1	說明	內容: 詳建築物現況調查紀錄表



編號		位置: 詳照片平面位置示意圖
2	說明	內容: 詳建築物現況調查紀錄表



建物現況調查紀錄表

調查日期: 104 年 6 月 23 日

標的物之坐落	新北市板橋區浮洲合宜住宅 A2 區 D-7 棟 2 樓之 新北市板橋區合安一路25號 樓之 6												
構造	<input checked="" type="checkbox"/> 鋼筋混凝土	<input type="checkbox"/> 鋼構造	<input type="checkbox"/> 加強磚造	<input type="checkbox"/> 其他									
用途	<input checked="" type="checkbox"/> 住宅	<input type="checkbox"/> 辦公室	<input type="checkbox"/> 商業	<input type="checkbox"/> 其他									
照片編號	位 置					裂 縫			斜 落	滲 水	潮 斑	龜 裂	備 註
	全景	梁	柱	結構牆	平頂	長 (m)	寬 (mm)	數量					
1	<input checked="" type="checkbox"/>												
2	<input checked="" type="checkbox"/>												
3	————— 以下空白 —————												
4													
5													
6													
7													
8													
9													
10													
11													
12													
13													
14													
15													

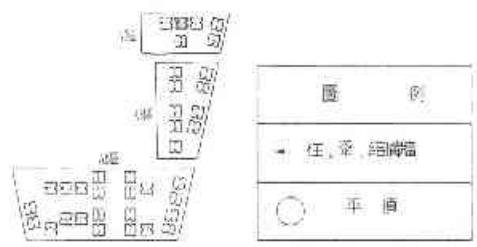
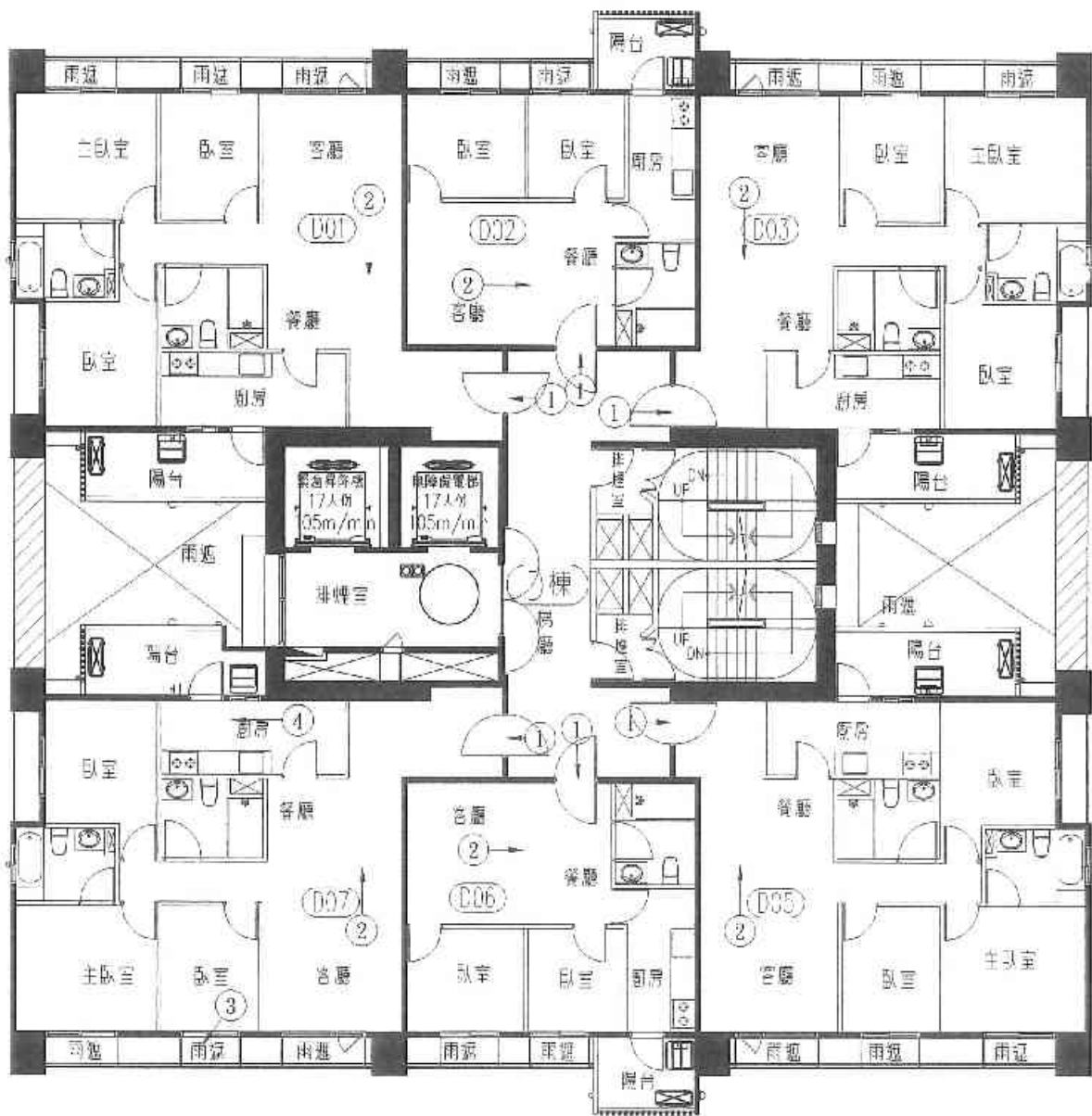
鑑定報告書現況照片

編號		位置: 詳照片平面位置示意圖
1	說明	內容: 詳建築物現況調查紀錄表



編號		位置: 詳照片平面位置示意圖
2	說明	內容: 詳建築物現況調查紀錄表






A2區D棟3層照片平面位置示意圖

建物現況調查紀錄表

調查日期: 104 年 6 月 23 日

標的物之坐落	新北市板橋區浮洲合宜住宅 A2 區 D-1 棟 3 樓之 新北市板橋區合安一路25號 3 樓之													
構造	<input checked="" type="checkbox"/> 鋼筋混凝土	<input type="checkbox"/> 鋼構造	<input type="checkbox"/> 加強磚造	其他										
用途	<input checked="" type="checkbox"/> 住宅	<input type="checkbox"/> 辦公室	<input type="checkbox"/> 商業	其他										
照片編號	位 置					裂 縫			剝落	滲水	潮斑	龜裂	備註	
	全景	梁	柱	結構牆	平頂	長 (m)	寬 (mm)	數量						
1	<input checked="" type="checkbox"/>													
2	<input checked="" type="checkbox"/>													
3	←————— 以下全白 —————→													
4														
5														
6														
7														
8														
9														
10														
11														
12														
13														
14														
15														

鑑定報告書現況照片

編號		位置: 詳照片平面位置示意圖
1	說明	內容: 詳建築物現況調查紀錄表
		

編號		位置: 詳照片平面位置示意圖
2	說明	內容: 詳建築物現況調查紀錄表
		




建物現況調查紀錄表

調查日期: 104 年 6 月 23 日

標的物之坐落	新北市板橋區浮洲合宜住宅 A2 區 D-3棟 3樓之 新北市板橋區合安一路25號 3樓之 1													
構造	<input checked="" type="checkbox"/> 鋼筋混凝土				<input type="checkbox"/> 鋼構造			<input type="checkbox"/> 加強磚造		<input type="checkbox"/> 其他				
用途	<input checked="" type="checkbox"/> 住宅				<input type="checkbox"/> 辦公室			<input type="checkbox"/> 商業		<input type="checkbox"/> 其他				
照片編號	位 置					裂 縫			剝落	滲水	潮斑	龜裂	備註	
	全景	梁	柱	結構牆	平頂	長 (m)	寬 (mm)	數量						
1	<input checked="" type="checkbox"/>													
2	<input checked="" type="checkbox"/>													
3	————— 以下空白 —————													
4														
5														
6														
7														
8														
9														
10														
11														
12														
13														
14														
15														

鑑定報告書現況照片

編號		位置：詳照片平面位置示意圖
1	說明	內容：詳建築物現況調查紀錄表
		

編號		位置：詳照片平面位置示意圖
2	說明	內容：詳建築物現況調查紀錄表
		




建物現況調查紀錄表


調查日期: 104 年 6 月 23 日

標的物之坐落	新北市板橋區浮洲合宜住宅 A2 區 D-棟 } 樓之 新北市板橋區合安一路25號 } 樓之 }													
構造	V 鋼筋混凝土			鋼構造			加強磚造			其他				
用途	✓ 住宅			辦公室			商業			其他				
照片編號	位置					裂縫			剝落	滲水	潮斑	龜裂	備註	
	全景	梁	柱	結構牆	平頂	長(m)	寬(mm)	數量						
1	✓													
2	✓													
3			✓										探測木釘	
4	—— ———— ———— 以下空白													
5														
6														
7														
8														
9														
10														
11														
12														
13														
14														
15														


鑑定報告書現況照片

編號		位置: 詳照片平面位置示意圖
1	說明	內容: 詳建築物現況調查紀錄表
		



編號		位置: 詳照片平面位置示意圖
2	說明	內容: 詳建築物現況調查紀錄表
		

鑑定報告書現況照片

編號		位置: 詳照片平面位置示意圖
3	說明	內容: 詳建築物現況調查紀錄表
		

編號		
	說明	
<p style="font-size: 2em;">本 欄 空 白</p>		

建物現況調查紀錄表

調查日期: 104 年 6 月 23 日

標的物之坐落	新北市板橋區浮洲合宜住宅 A2 區 D-5 棟 } 樓之 新北市板橋區合安一路25號 } 樓之 }													
構造	<input checked="" type="checkbox"/> 鋼筋混凝土	<input type="checkbox"/>	<input type="checkbox"/> 鋼構造	<input type="checkbox"/>	<input type="checkbox"/> 加強磚造	其他								
用途	<input checked="" type="checkbox"/> 住宅	<input type="checkbox"/>	<input type="checkbox"/> 辦公室	<input type="checkbox"/>	<input type="checkbox"/> 商業	其他								
照片編號	位 置					裂 縫			剝落	滲水	潮斑	龜裂	備註	
	全景	梁	柱	結構牆	平頂	長 (m)	寬 (mm)	數量						
1	<input checked="" type="checkbox"/>													
2	<input checked="" type="checkbox"/>													
3	—	—	—	—	以下	空	白	—	—	—	—	—		
4														
5														
6														
7														
8														
9														
10														
11														
12														
13														
14														
15														

鑑定報告書現況照片

編號		位置: 詳照片平面位置示意圖
1	說明	內容: 詳建築物現況調查紀錄表



編號		位置: 詳照片平面位置示意圖
2	說明	內容: 詳建築物現況調查紀錄表





建物現況調查紀錄表

調查日期: 104 年 6 月 23 日

標的物之坐落	新北市板橋區浮洲合宜住宅 A2 區 D-6 棟 3 樓之 新北市板橋區合安一路25號 3 樓之 5													
構造	<input checked="" type="checkbox"/> 鋼筋混凝土	<input type="checkbox"/> 鋼構造	<input type="checkbox"/> 加強磚造	其他										
用途	<input checked="" type="checkbox"/> 住宅	<input type="checkbox"/> 辦公室	<input type="checkbox"/> 商業	其他										
照片編號	位置					裂縫			剝落	滲水	潮斑	龜裂	備註	
	全景	梁	柱	結構牆	平頂	長 (m)	寬 (mm)	數量						
1	<input checked="" type="checkbox"/>													
2	<input checked="" type="checkbox"/>													
3	————— 以下空白													
4														
5														
6														
7														
8														
9														
10														
11														
12														
13														
14														
15														

鑑定報告書現況照片


編號		位置：詳照片平面位置示意圖
1	說明	內容：詳建築物現況調查紀錄表
		
編號		位置：詳照片平面位置示意圖
2	說明	內容：詳建築物現況調查紀錄表
		

建物現況調查紀錄表

調查日期: 104 年 6 月 23 日

標的物之坐落	新北市板橋區浮洲合宜住宅 A2 區 D-7 棟 3 樓之 新北市板橋區合安一路25號 3 樓之6													
構造	<input checked="" type="checkbox"/> 鋼筋混凝土	<input type="checkbox"/> 鋼構造	<input type="checkbox"/> 加強磚造	其他										
用途	<input checked="" type="checkbox"/> 住宅	<input type="checkbox"/> 辦公室	<input type="checkbox"/> 商業	其他										
照片	位 置					裂 縫			剝	滲	潮	龜	併	
編號	全	梁	柱	結構	平	長	寬	數	落	水	斑	裂	註	
	景			牆	頂	(m)	(mm)	量						
1	<input checked="" type="checkbox"/>													
2	<input checked="" type="checkbox"/>													
3		<input checked="" type="checkbox"/>		<input checked="" type="checkbox"/>									按圖未填寫	
4	<input checked="" type="checkbox"/>													
5	————— 以下空白 —————													
6														
7														
8														
9														
10														
11														
12														
13														
14														
15														

鑑定報告書現況照片

編號		位置：詳照片平面位置示意圖
1	說明	內容：詳建築物現況調查紀錄表
		


編號		位置：詳照片平面位置示意圖
2	說明	內容：詳建築物現況調查紀錄表
		

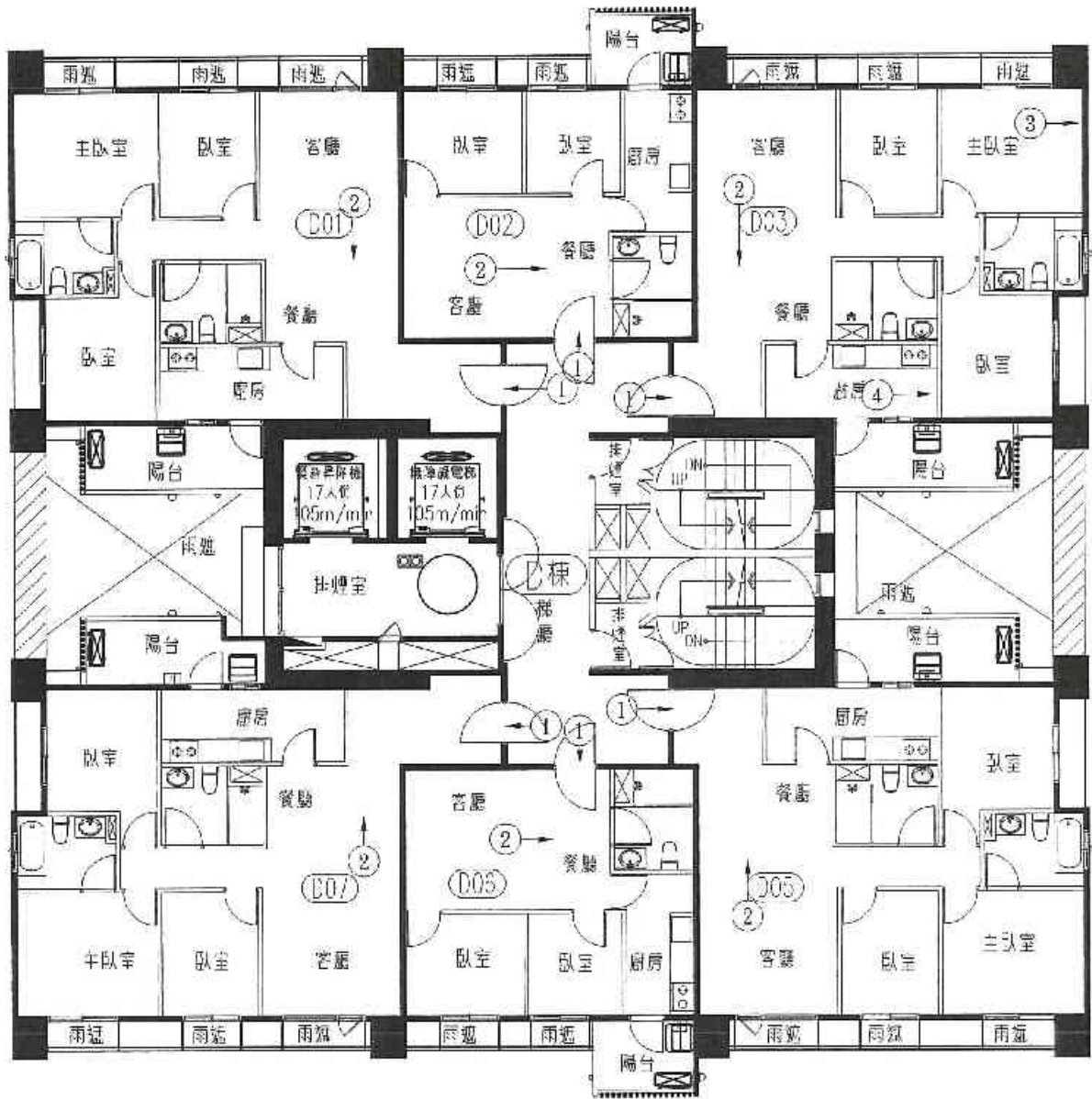
鑑定報告書現況照片

編號		位置：詳照片平面位置示意圖
3	說明	內容：詳建築物現況調查紀錄表



編號		位置：詳照片平面位置示意圖
4	說明	內容：詳建築物現況調查紀錄表





1. 樓梯
 2. 客廳
 3. 主臥室
 4. 餐廳
 5. 廚房
 6. 臥室
 7. 浴室
 8. 陽台
 9. 雨落
 10. 門
 11. 窗
 12. 門窗
 13. 門窗
 14. 門窗
 15. 門窗
 16. 門窗
 17. 門窗
 18. 門窗
 19. 門窗
 20. 門窗
 21. 門窗
 22. 門窗
 23. 門窗
 24. 門窗
 25. 門窗
 26. 門窗
 27. 門窗
 28. 門窗
 29. 門窗
 30. 門窗
 31. 門窗
 32. 門窗
 33. 門窗
 34. 門窗
 35. 門窗
 36. 門窗
 37. 門窗
 38. 門窗
 39. 門窗
 40. 門窗
 41. 門窗
 42. 門窗
 43. 門窗
 44. 門窗
 45. 門窗
 46. 門窗
 47. 門窗
 48. 門窗
 49. 門窗
 50. 門窗
 51. 門窗
 52. 門窗
 53. 門窗
 54. 門窗
 55. 門窗
 56. 門窗
 57. 門窗
 58. 門窗
 59. 門窗
 60. 門窗
 61. 門窗
 62. 門窗
 63. 門窗
 64. 門窗
 65. 門窗
 66. 門窗
 67. 門窗
 68. 門窗
 69. 門窗
 70. 門窗
 71. 門窗
 72. 門窗
 73. 門窗
 74. 門窗
 75. 門窗
 76. 門窗
 77. 門窗
 78. 門窗
 79. 門窗
 80. 門窗
 81. 門窗
 82. 門窗
 83. 門窗
 84. 門窗
 85. 門窗
 86. 門窗
 87. 門窗
 88. 門窗
 89. 門窗
 90. 門窗
 91. 門窗
 92. 門窗
 93. 門窗
 94. 門窗
 95. 門窗
 96. 門窗
 97. 門窗
 98. 門窗
 99. 門窗
 100. 門窗



A2區D棟4層照片平面位置示意圖

建物現況調查紀錄表

調查日期: 104 年 6 月 23 日

標的物之坐落	新北市板橋區浮洲合宜住宅 A2 區 D-0/棟 4 樓之 新北市板橋區合安一路25號 4 樓之												
構造	V	鋼筋混凝土			鋼構造			加強磚造			其他		
用途		住宅			辦公室			商業			其他		
照片 編號	位 置				裂 縫			剝 落	滲 水	潮 濕	龜 裂	備 註	
	全 景	梁	柱	結構 牆	屋 頂	長 (m)	寬 (mm)						數 量
1	✓												
2	✓												
3		以下空白											
4													
5													
6													
7													
8													
9													
10													
11													
12													
13													
14													
15													

鑑定報告書現況照片

編號	說明	位置: 詳照片平面位置示意圖
1		內容: 詳建築物現況調查紀錄表



編號	說明	位置: 詳照片平面位置示意圖
2		內容: 詳建築物現況調查紀錄表



建物現況調查紀錄表

調查日期: 104 年 6 月 23 日

標的物之坐落	新北市板橋區浮洲合宜住宅 A2 區 D-2 棟 樓之 新北市板橋區合安一路25號 4 樓之 1													
構造	V 鋼筋混凝土			鋼構造			加強磚造			其他				
用途	✓ 住宅			辦公室			商業			其他				
照片	位 置					裂 縫			斜	滲	潮	龜	備	
編號	全景	梁	柱	結構牆	平頂	長 (m)	寬 (mm)	數量	落	水	斑	裂	註	
1	✓													
2	✓													
3	←	—————			以下空白	—————			—————					
4														
5														
6														
7														
8														
9														
10														
11														
12														
13														
14														
15														

鑑定報告書現況照片

編號		位置: 詳照片平面位置示意圖
1	說 明	內容: 詳建築物現況調查紀錄表



編號		位置: 詳照片平面位置示意圖
2	說 明	內容: 詳建築物現況調查紀錄表



建物現況調查紀錄表

調查日期: 104 年 6 月 23 日


標的物之坐落	新北市板橋區浮洲合宜住宅 A2 區 D-3棟 樓之 新北市板橋區合安一路25號 4樓之 2													
構造	<input checked="" type="checkbox"/> 鋼筋混凝土	<input type="checkbox"/> 鋼構造	<input type="checkbox"/> 加強磚造	其他										
用途	<input checked="" type="checkbox"/> 住宅	<input type="checkbox"/> 辦公室	<input type="checkbox"/> 商業	其他										
照片編號	位置					裂 縫			剝落	滲水	潮斑	龜裂	備註	
	全景	梁	柱	結構牆	平頂	長 (m)	寬 (mm)	數量						
1	<input checked="" type="checkbox"/>													
2	<input checked="" type="checkbox"/>													
3		<input checked="" type="checkbox"/>				0.6m	0.1	1						
4	<input checked="" type="checkbox"/>													
5	—————					以下空白			—————					
6														
7														
8														
9														
10														
11														
12														
13														
14														
15														

鑑定報告書現況照片

編號		位置: 詳照片平面位置示意圖
1	說明	內容: 詳建築物現況調查紀錄表



編號		位置: 詳照片平面位置示意圖
2	說明	內容: 詳建築物現況調查紀錄表



鑑定報告書現況照片

編號		位置：詳照片平面位置示意圖
3	說 明	內容：詳建築物現況調查紀錄表
		

編號		位置：詳照片平面位置示意圖
4	說 明	內容：詳建築物現況調查紀錄表
		




建物現況調查紀錄表

調查日期: 104 年 6 月 23 日

標的物之坐落	新北市板橋區浮洲合宜住宅 A2 區 D-5棟 4 樓之 新北市板橋區合安一路25號 4 樓之 3													
構造	<input checked="" type="checkbox"/> 鋼筋混凝土	<input type="checkbox"/> 鋼構造				<input type="checkbox"/> 加強磚造			<input type="checkbox"/> 其他					
用途	<input type="checkbox"/> 住宅				<input type="checkbox"/> 辦公室			<input type="checkbox"/> 商業		<input type="checkbox"/> 其他				
照片編號	位 置					裂 縫			剝落	滲水	潮斑	龜裂	備註	
	全景	梁	柱	結構牆	平頂	長 (m)	寬 (mm)	數量						
1	✓													
2	✓													
3	————— 以下空白 —————													
4														
5														
6														
7														
8														
9														
10														
11														
12														
13														
14														
15														

鑑定報告書現況照片

編號		位置：詳照片平面位置示意圖
1	說明	內容：詳建築物現況調查紀錄表
		

編號		位置：詳照片平面位置示意圖
2	說明	內容：詳建築物現況調查紀錄表
		



建物現況調查紀錄表

調查日期: 104 年 6 月 23 日

標的物之坐落	新北市板橋區浮洲合宜住宅 A2 區 D- 6 棟 4 樓之 新北市板橋區合安一路25號 4樓之 5													
構造	V	鋼筋混凝土				鋼構造			加強磚造			其他		
用途		住宅				辦公室			商業			其他		
照片編號	位置					裂縫			剝落	滲水	潮斑	龜裂	備註	
	全景	梁	柱	結構牆	立頂	長(m)	寬(mm)	數量						
1	✓													
2	V													
3	—	以下內容空白											—	
4														
5														
6														
7														
8														
9														
10														
11														
12														
13														
14														
15														

鑑定報告書現況照片

編號		位置：詳照片平面位置示意圖
1	說明	內容：詳建築物現況調查紀錄表



編號		位置：詳照片平面位置示意圖
2	說明	內容：詳建築物現況調查紀錄表



建物現況調查紀錄表

調查日期: 104 年 6 月 23 日

標的物之坐落	新北市板橋區浮洲合宜住宅 A2 區 D- 棟 4樓之 新北市板橋區合安一路25號 4樓之6													
構造	V 鋼筋混凝土				鋼構造			加強磚造		其他				
用途	住宅				辦公室			商業		其他				
照片編號	位置					裂縫			剝落	滲水	潮斑	龜裂	備註	
	全景	梁	柱	結構牆	平頂	長(m)	寬(mm)	數量						
1	✓													
2	✓													
3	————— 以下空白 —————													
4														
5														
6														
7														
8														
9														
10														
11														
12														
13														
14														
15														

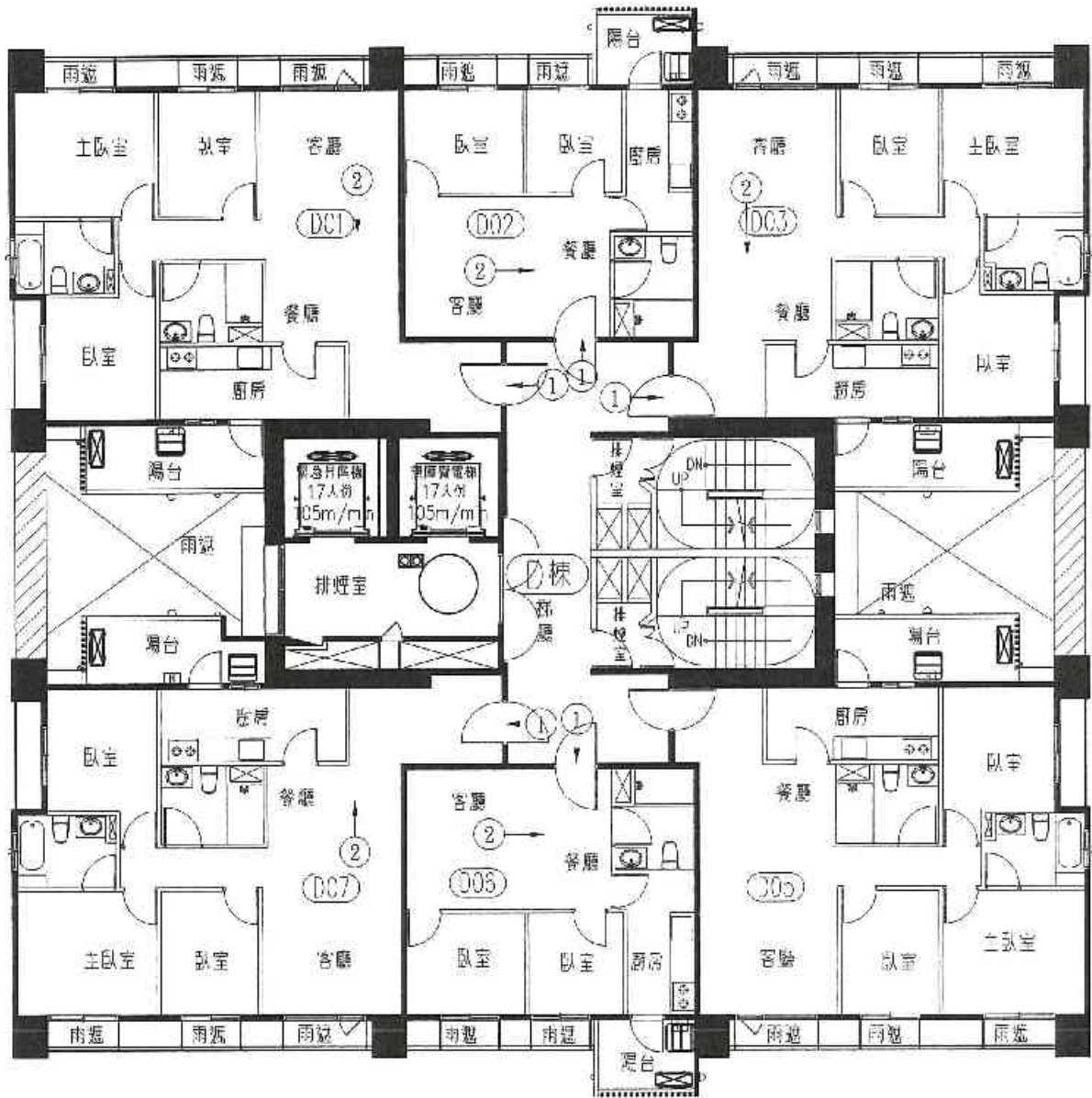
鑑定報告書現況照片

編號		位置: 詳照片平面位置示意圖
1	說明	內容: 詳建築物現況調查紀錄表



編號		位置: 詳照片平面位置示意圖
2	說明	內容: 詳建築物現況調查紀錄表





窗	窗
柱, 梁, 結構牆	
門	門

A2區D棟5層照片平面位置示意圖



建物現況調查紀錄表

調查日期: 104 年 6 月 23 日

標的物之坐落	新北市板橋區浮洲合宜住宅 A2 區 D-1棟 5樓之 新北市板橋區合安一路25號 5樓之													
構造	<input checked="" type="checkbox"/> 鋼筋混凝土	<input type="checkbox"/> 鋼構造	<input type="checkbox"/> 加強磚造	其他										
用途	<input checked="" type="checkbox"/> 住宅	<input type="checkbox"/> 辦公室	<input type="checkbox"/> 商業	其他										
照片編號	位置					裂縫			剝落	滲水	潮斑	龜裂	備註	
	全景	梁	柱	結構牆	平頂	長(m)	寬(mm)	數量						
1	<input checked="" type="checkbox"/>													
2	<input checked="" type="checkbox"/>													
3	————— 以下空白 —————													
4														
5														
6														
7														
8														
9														
10														
11														
12														
13														
14														
15														



鑑定報告書現況照片

編號		位置: 詳照片平面位置示意圖
1	說明	內容: 詳建築物現況調查紀錄表
		
編號		位置: 詳照片平面位置示意圖
2	說明	內容: 詳建築物現況調查紀錄表
		

建物現況調查紀錄表

調查日期: 104 年 6 月 23 日

標的物之坐落	新北市板橋區浮洲合宜住宅 A2 區 D-2棟 5樓之 新北市板橋區合安一路25號 5樓之 /													
構造	<input checked="" type="checkbox"/> 鋼筋混凝土	<input type="checkbox"/> 鋼構造	<input type="checkbox"/> 加強磚造	其他										
用途	<input checked="" type="checkbox"/> 住宅	<input type="checkbox"/> 辦公室	<input type="checkbox"/> 商業	其他										
照片編號	位 置					裂 縫			剝	滲	潮	龜	備	
	全景	梁	柱	結構牆	平頂	長 (m)	寬 (mm)	數量	落	水	斑	裂	註	
1	<input checked="" type="checkbox"/>													
2	<input checked="" type="checkbox"/>													
3	—	—	—	—	以下空白			—	—	—	—	—		
4														
5														
6														
7														
8														
9														
10														
11														
12														
13														
14														
15														



鑑定報告書現況照片

編號		位置: 詳照片平面位置示意圖
1	說明	內容: 詳建築物現況調查紀錄表
		

編號		位置: 詳照片平面位置示意圖
2	說明	內容: 詳建築物現況調查紀錄表
		

建物現況調查紀錄表

調查日期: 104 年 6 月 23 日

標的物之坐落	新北市板橋區浮洲合宜住宅 A2 區 D-3 棟 5 樓之 新北市板橋區合安一路25號 5 樓之 2												
構造	V 鋼筋混凝土			鋼構造			加強磚造			其他			
用途	住宅			辦公室			商業			其他			
照片編號	位 置					裂 縫			剝落	滲水	潮斑	龜裂	備註
	全梁	梁	柱	結構牆	平頂	長 (m)	寬 (mm)	數量					
1	✓												
2	✓												
3	————— 以下空白												
4													
5													
6													
7													
8													
9													
10													
11													
12													
13													
14													
15													

鑑定報告書現況照片

編號		位置: 詳照片平面位置示意圖
1	說明	內容: 詳建築物現況調查紀錄表



編號		位置: 詳照片平面位置示意圖
2	說明	內容: 詳建築物現況調查紀錄表



建物現況調查紀錄表

調查日期: 104 年 6 月 23 日

標的物之坐落	新北市板橋區浮洲合宜住宅 A2 區 D-1棟 5 樓之 新北市板橋區合安一路25號 5 樓之 5												
構造	V 鋼筋混凝土			鋼構造			加強磚造		其他				
用途	住宅			辦公室			商業		其他				
照片編號	位 置					裂 縫			剝落	滲水	潮濕	龜裂	備註
	全景	梁	柱	結構牆	平頂	長 (m)	寬 (mm)	數量					
1	✓												
2	✓												
3	—————					以下空白			—————				
4													
5													
6													
7													
8													
9													
10													
11													
12													
13													
14													
15													

鑑定報告書現況照片

編號	說明	位置: 詳照片平面位置示意圖
1		內容: 詳建築物現況調查紀錄表



編號	說明	位置: 詳照片平面位置示意圖
2		內容: 詳建築物現況調查紀錄表



建物現況調查紀錄表

調查日期: 104 年 6 月 23 日

標的物之坐落	新北市板橋區浮洲合宜住宅 A2 區 D-7棟 5 樓之 新北市板橋區合安一路25號 5 樓之 6													
構造	V 鋼筋混凝土				鋼構造			加強磚造			其他			
用途	住宅				辦公室			商業			其他			
照片編號	位 置					裂 縫			剝落	滲水	潮斑	龜裂	備註	
	全景	梁	柱	結構牆	平頂	長 (m)	寬 (mm)	數量						
1	✓													
2	✓													
3	————— 以下空白 —————													
4														
5														
6														
7														
8														
9														
10														
11														
12														
13														
14														
15														

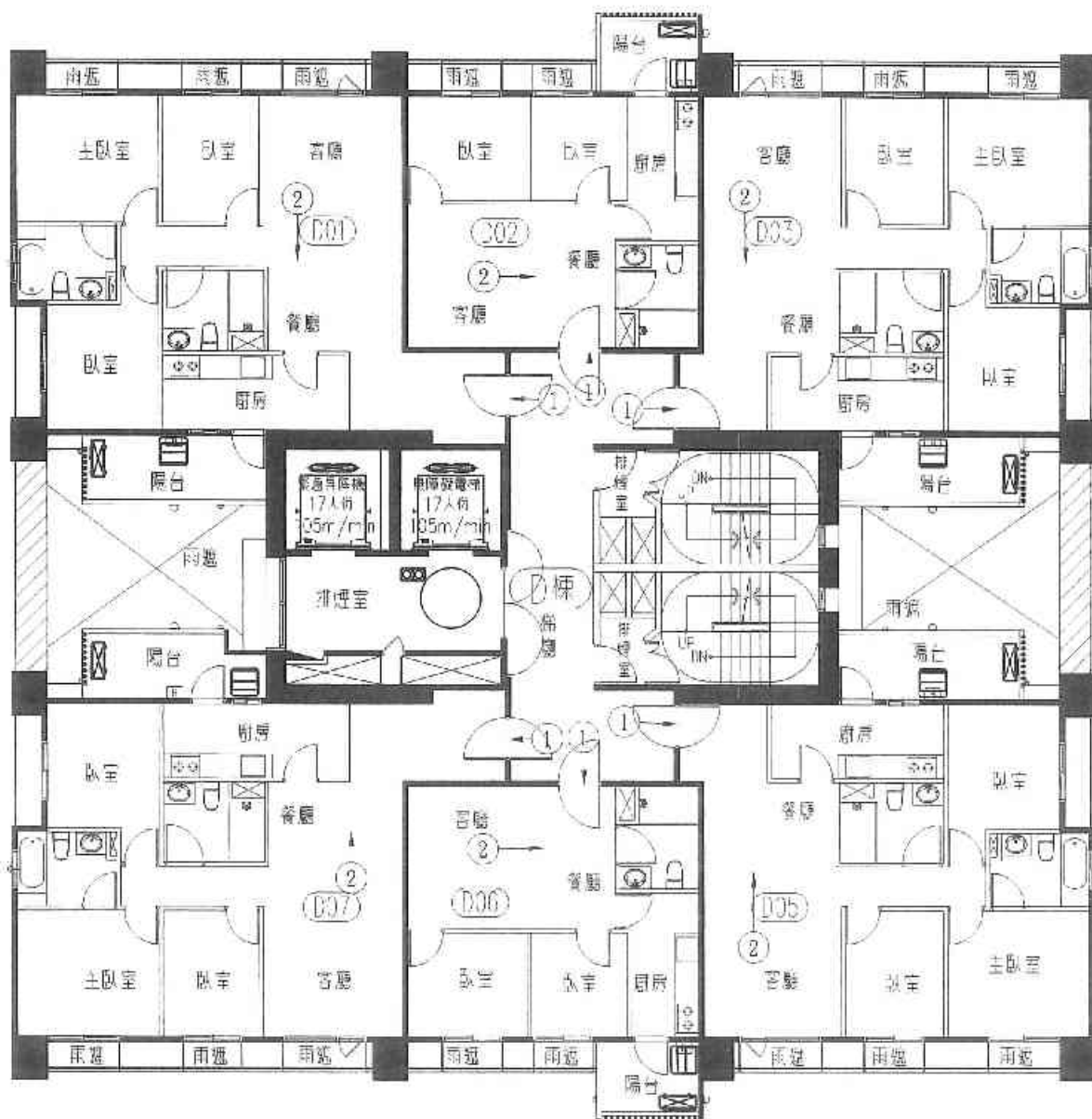
鑑定報告書現況照片

編號		位置: 詳照片平面位置示意圖
1	說明	內容: 詳建築物現況調查紀錄表



編號		位置: 詳照片平面位置示意圖
2	說明	內容: 詳建築物現況調查紀錄表





圖例	
→	柱梁, 結構牆
○	門

A2區D棟6層照片平面位置示意圖

建物現況調查紀錄表

調查日期: 104 年 6 月 23 日

標的物之坐落	新北市板橋區浮洲合宜住宅 A2 區 D-1 棟 6 樓之 新北市板橋區合安一路25號 6 樓之													
構造	<input checked="" type="checkbox"/> 鋼筋混凝土			<input type="checkbox"/> 鋼構造			<input type="checkbox"/> 加強磚造			<input type="checkbox"/> 其他				
用途	<input checked="" type="checkbox"/> 住宅			<input type="checkbox"/> 辦公室			<input type="checkbox"/> 商業			<input type="checkbox"/> 其他				
照片編號	位置					裂縫			剝落	滲水	潮斑	龜裂	備註	
	全景	梁	柱	結構牆	平頂	長 (m)	寬 (mm)	數量						
1	<input checked="" type="checkbox"/>													
2	<input checked="" type="checkbox"/>													
3	————— 以下空白 —————													
4														
5														
6														
7														
8														
9														
10														
11														
12														
13														
14														
15														

鑑定報告書現況照片

編號		位置: 詳照片平面位置示意圖
1	說明	內容: 詳建築物現況調查紀錄表



編號		位置: 詳照片平面位置示意圖
2	說明	內容: 詳建築物現況調查紀錄表



建物現況調查紀錄表

調查日期: 104 年 6 月 23 日

標的物之坐落	新北市板橋區浮洲合宜住宅 A2 區 D-2 棟 6 樓之 新北市板橋區合安一路25號 6 樓之 1													
構造	V 鋼筋混凝土			鋼構造			加強磚造			其他				
用途	住宅			辦公室			商業			其他				
照片編號	位 置					裂 縫			剝落	滲水	潮濕	龜裂	備註	
	全景	梁	柱	結構牆	平頂	長 (m)	寬 (mm)	數量						
1	✓													
2	✓													
3	————— → 以 下 空 白													
4														
5														
6														
7														
8														
9														
10														
11														
12														
13														
14														
15														

鑑定報告書現況照片

編號		位置: 詳照片平面位置示意圖
1	說明	內容: 詳建築物現況調查紀錄表



編號		位置: 詳照片平面位置示意圖
2	說明	內容: 詳建築物現況調查紀錄表



建物現況調查紀錄表

調查日期: 104 年 6 月 23 日

標的物之坐落		新北市板橋區浮洲合宜住宅 A2 區 D-3棟 6 樓之 新北市板橋區合安一路25號 6 樓之 2											
構造		V 鋼筋混凝土			鋼構造			加強磚造			其他		
用途		住宅			辦公室			商業			其他		
照片編號	位 置					裂 縫			剝落	滲水	潮斑	龜裂	備註
	全景	梁	柱	結構牆	平頂	長 (m)	寬 (mm)	數量					
1	✓												
2	✓												
3	—————					以下空白			—————				
4													
5													
6													
7													
8													
9													
10													
11													
12													
13													
14													
15													

鑑定報告書現況照片

編號		位置: 詳照片平面位置示意圖
1	說明	內容: 詳建築物現況調查紀錄表



編號		位置: 詳照片平面位置示意圖
2	說明	內容: 詳建築物現況調查紀錄表




建物現況調查紀錄表

調查日期: 104 年 6 月 23 日

標的物之坐落	新北市板橋區浮洲合宜住宅 A2 區 D5 棟 6 樓之 新北市板橋區合安一路25號 6 樓之 3												
構造	V	鋼筋混凝土			鋼構造			加強磚造		其他			
用途		住宅			辦公室			商業		其他			
照片編號	位置					裂縫			剝落	滲水	潮斑	龜裂	備註
	全景	梁	柱	結構縫	平頂	長(m)	寬(mm)	數量					
1	✓												
2	✓												
3	—————					以下空白			—————				
4													
5													
6													
7													
8													
9													
10													
11													
12													
13													
14													
15													

鑑定報告書現況照片

編號		位置: 詳照片平面位置示意圖
1	說明	內容: 詳建築物現況調查紀錄表
		

編號		位置: 詳照片平面位置示意圖
2	說明	內容: 詳建築物現況調查紀錄表
		

建物現況調查紀錄表

調查日期: 104 年 6 月 23 日

標的物之坐落		新北市板橋區浮洲合宜住宅 A2 區 D-6棟 6 樓之 新北市板橋區合安一路25號 6 樓之 5												
構造		V 鋼筋混凝土			鋼構造			加強磚造			其他			
用途		住宅			辦公室			商業			其他			
照片	編號	位 置					裂 縫			剝落	滲水	潮濕	龜裂	備註
		全景	梁	柱	結構牆	平頂	長 (m)	寬 (mm)	數量					
	1	✓												
	2	✓												
	3	————— 以下空白 —————												
	4													
	5													
	6													
	7													
	8													
	9													
	10													
	11													
	12													
	13													
	14													
	15													

鑑定報告書現況照片

編號		位置：詳照片平面位置示意圖
1	說明	內容：詳建築物現況調查紀錄表



編號		位置：詳照片平面位置示意圖
2	說明	內容：詳建築物現況調查紀錄表



建物現況調查紀錄表

調查日期: 104 年 6 月 23 日

標的物之坐落	新北市板橋區浮洲合宜住宅 A2 區 D-5 棟 6 樓之 新北市板橋區合安一路25號 6 樓之 6												
構造	V 鋼筋混凝土	鋼構造			加強磚造			其他					
用途	住宅			辦公室			商業			其他			
照片 編號	位 置					裂 縫			剝 落	滲 水	潮 斑	龜 裂	備 註
	全景	梁	柱	結構牆	平頂	長 (m)	寬 (mm)	數 量					
1	✓												
2	✓												
3	————— 以下空白 —————												
4													
5													
6													
7													
8													
9													
10													
11													
12													
13													
14													
15													

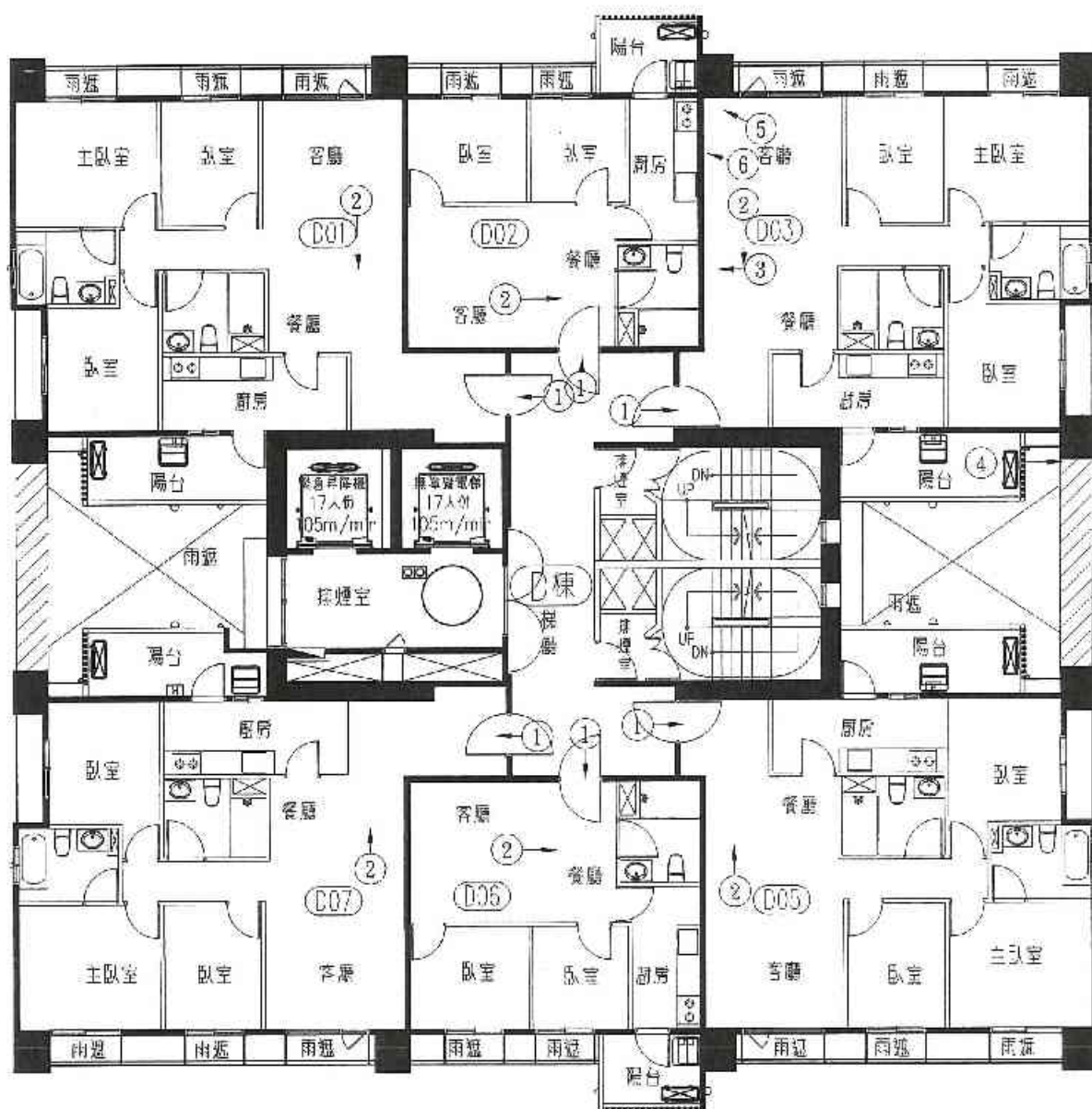
鑑定報告書現況照片

編號		位置：詳照片平面位置示意圖
1	說明	內容：詳建築物現況調查紀錄表



編號		位置：詳照片平面位置示意圖
2	說明	內容：詳建築物現況調查紀錄表





A2區D棟7層照片平面位置示意圖



圖例
← 門, 窗, 結構樞
○ 煙囪


A2區D棟7層照片平面位置示意圖


建物現況調查紀錄表

調查日期: 104 年 6 月 23 日

標的物之坐落		新北市板橋區浮洲合宜住宅 A2 區 D-4棟 7 樓之 新北市板橋區合安一路25號 7 樓之												
構造		V 鋼筋混凝土			鋼構造			加強磚造			其他			
用途		✓ 住宅			辦公室			商業			其他			
照片編號	位 置					裂 縫			剝落	滲水	潮斑	龜裂	備註	
	全景	梁	柱	結構牆	平頂	長 (m)	寬 (mm)	數量						
1	✓													
2	✓													
3	————— 以下空白 —————													
4														
5														
6														
7														
8														
9														
10														
11														
12														
13														
14														
15														

鑑定報告書現況照片

編號		位置: 詳照片平面位置示意圖
1	說明	內容: 詳建築物現況調查紀錄表
		

編號		位置: 詳照片平面位置示意圖
2	說明	內容: 詳建築物現況調查紀錄表
		

建物現況調查紀錄表

調查日期: 104 年 6 月 23 日

標的物之坐落	新北市板橋區浮洲合宜住宅 A2 區 D-2 棟 7 樓之 新北市板橋區合安一路25號 7樓之1													
構造	<input checked="" type="checkbox"/> 鋼筋混凝土	<input type="checkbox"/> 鋼構造	<input type="checkbox"/> 加強磚造	<input type="checkbox"/> 其他										
用途	<input checked="" type="checkbox"/> 住宅	<input type="checkbox"/> 辦公室	<input type="checkbox"/> 商業	<input type="checkbox"/> 其他										
照片編號	位 置					裂 縫			剝落	滲水	潮斑	龜裂	備註	
	全景	梁	柱	結構牆	平頂	長 (m)	寬 (mm)	數量						
1	<input checked="" type="checkbox"/>													
2	<input checked="" type="checkbox"/>													
3	以下空白													
4														
5														
6														
7														
8														
9														
10														
11														
12														
13														
14														
15														

鑑定報告書現況照片

編號		位置: 詳照片平面位置示意圖
1	說明	內容: 詳建築物現況調查紀錄表



編號		位置: 詳照片平面位置示意圖
2	說明	內容: 詳建築物現況調查紀錄表



建物現況調查紀錄表

調查日期: 104 年 6 月 23 日

標的物之坐落	新北市板橋區浮洲合宜住宅 A2 區 D-棟 7 樓之 新北市板橋區合安一路25號 7 樓之 2												
構造	V 鋼筋混凝土			鋼構造		加強磚造			其他				
用途	住宅			辦公室		商業			其他				
照片編號	位 置					裂 縫			剝落	滲水	潮濕	龜裂	備註
	全景	梁	柱	結構牆	平頂	長 (m)	寬 (mm)	數量					
1	✓												
2	✓												
3		✓				0.52	約 0.15	1					
4		✓											磁磚破裂
5		✓				0.35	約 0.1	1					
6				✓		1.07	約 0.15	1					
7	——					以下空白			——				
8													
9													
10													
11													
12													
13													
14													
15													

鑑定報告書現況照片

編號		位置：詳照片平面位置示意圖
1	說明	內容：詳建築物現況調查紀錄表



編號		位置：詳照片平面位置示意圖
2	說明	內容：詳建築物現況調查紀錄表



鑑定報告書現況照片

編號		位置：詳照片平面位置示意圖
3	說 明	內容：詳建築物現況調查紀錄表



編號		位置：詳照片平面位置示意圖
4	說 明	內容：詳建築物現況調查紀錄表




鑑定報告書現況照片

編號	說明	位置：詳照片平面位置示意圖
5		內容：詳建築物現況調查紀錄表



編號	說明	位置：詳照片平面位置示意圖
6		內容：詳建築物現況調查紀錄表




建物現況調查紀錄表

調查日期: 104 年 6 月 23 日

標的物之坐落	新北市板橋區浮洲合宜住宅 A2 區 D-5棟 7 樓之 新北市板橋區合安一路25號 7 樓之 3													
構造	V 鋼筋混凝土				鋼構造			加強磚造		其他				
用途	住宅				辦公室			商業		其他				
照片編號	位 置					裂 縫			氣 落	滲 水	潮 斑	龜 裂	備 註	
	全景	梁	柱	結構牆	平頂	長 (m)	寬 (mm)	數量						
1	✓													
2	✓													
3	————— 以 下 空 白 —————													
4														
5														
6														
7														
8														
9														
10														
11														
12														
13														
14														
15														

鑑定報告書現況照片

編號		位置：詳照片平面位置示意圖
1	說明	內容：詳建築物現況調查紀錄表
		

編號		位置：詳照片平面位置示意圖
2	說明	內容：詳建築物現況調查紀錄表
		

建物現況調查紀錄表

調查日期: 104 年 6 月 23 日

標的物之坐落	新北市板橋區浮洲合宜住宅 A2 區 D-6棟 7樓之 新北市板橋區合安一路25號 7樓之 5													
構造	V 鋼筋混凝土				鋼構造			加強磚造			其他			
用途	住宅				辦公室			商業			其他			
照片編號	位 置					裂 縫			剝落	滲水	潮濕	龜裂	備註	
	全景	梁	柱	結構牆	平頂	長 (m)	寬 (mm)	數量						
1	✓													
2	✓													
3	————— 以下空白 —————													
4														
5														
6														
7														
8														
9														
10														
11														
12														
13														
14														
15														

鑑定報告書現況照片

編號		位置: 詳照片平面位置示意圖
1	說明	內容: 詳建築物現況調查紀錄表



編號		位置: 詳照片平面位置示意圖
2	說明	內容: 詳建築物現況調查紀錄表



建物現況調查紀錄表

調查日期: 104 年 6 月 23 日

標的物之坐落	新北市板橋區浮洲合宜住宅 A2 區 D-7棟 7樓之 新北市板橋區合安一路25號 7樓之 6												
構造	<input checked="" type="checkbox"/> 鋼筋混凝土	<input type="checkbox"/> 鋼構造	<input type="checkbox"/> 加強磚造	其他									
用途	<input checked="" type="checkbox"/> 住宅	<input type="checkbox"/> 辦公室	<input type="checkbox"/> 商業	其他									
照片編號	位 置					裂 縫			剝落	滲水	潮濕	龜裂	備註
	全景	梁	柱	結構牆	平頂	長 (m)	寬 (mm)	數量					
1	<input checked="" type="checkbox"/>												
2	<input checked="" type="checkbox"/>												
3	————— 以下空白 —————												
4													
5													
6													
7													
8													
9													
10													
11													
12													
13													
14													
15													

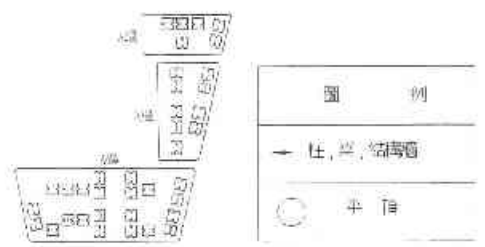
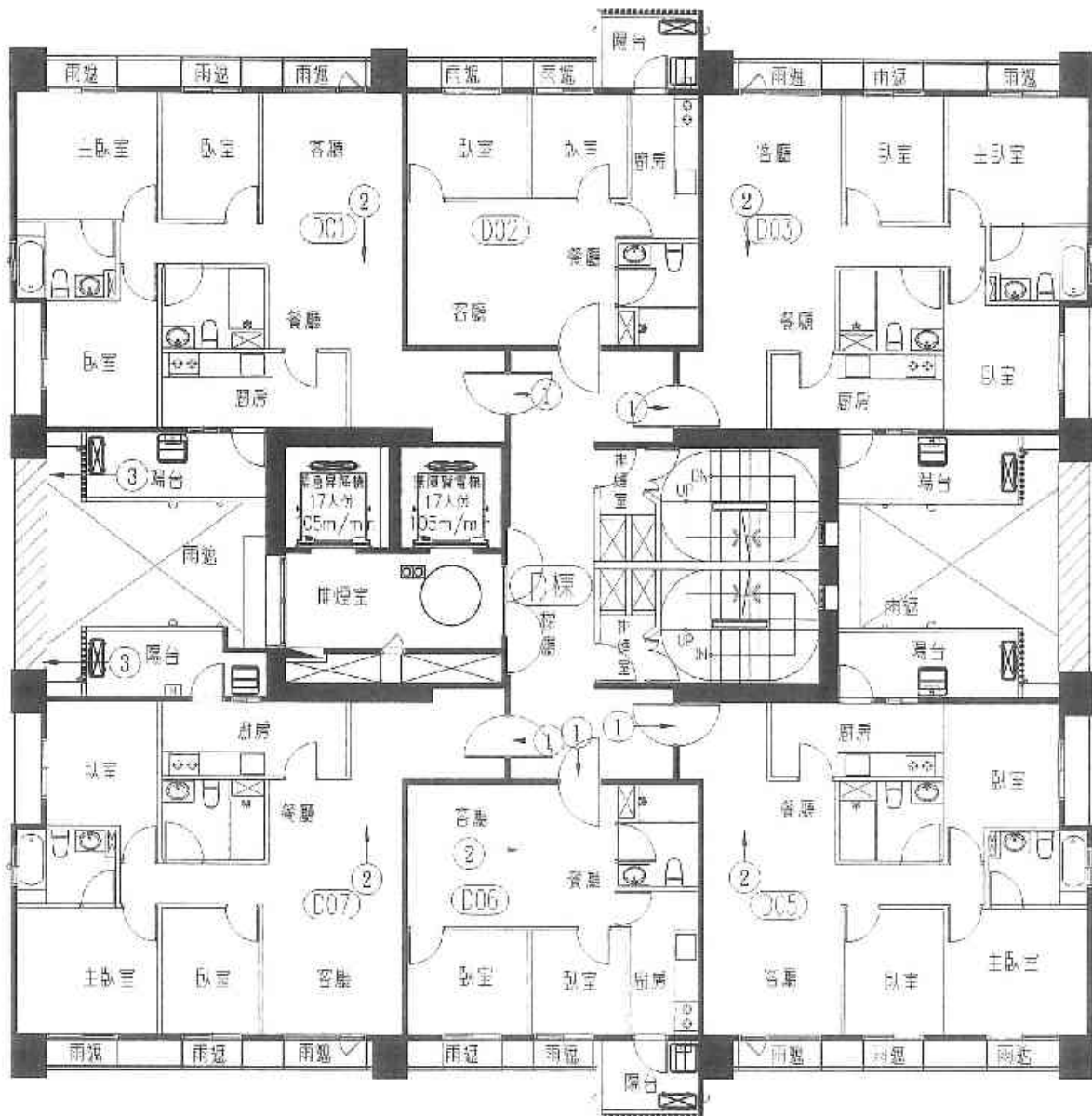
鑑定報告書現況照片

編號		位置：詳照片平面位置示意圖
1	說明	內容：詳建築物現況調查紀錄表



編號		位置：詳照片平面位置示意圖
2	說明	內容：詳建築物現況調查紀錄表





A2區D棟8層照片平面位置示意圖

建物現況調查紀錄表

調查日期: 104 年 6 月 23 日

標的物之坐落	新北市板橋區浮洲合宜住宅 A2 區 D-1 棟 8 樓之 新北市板橋區合安一路25號 8 樓之												
構造	V 鋼筋混凝土			鋼構造			加強磚造			其他			
用途	V 住宅			辦公室			商業			其他			
照片編號	位 置					裂 縫			剝落	滲水	潮斑	龜裂	備註
	全景	梁	柱	結構牆	平頂	長 (m)	寬 (mm)	數量					
1	✓												
2	✓												
3		✓											磁磚破損
4	以下空白												
5													
6													
7													
8													
9													
10													
11													
12													
13													
14													
15													

鑑定報告書現況照片

編號		位置: 詳照片平面位置示意圖
1	說明	內容: 詳建築物現況調查紀錄表



編號		位置: 詳照片平面位置示意圖
2	說明	內容: 詳建築物現況調查紀錄表



鑑定報告書現況照片

編號		位置: 詳照片平面位置示意圖
3	說 明	内容: 詳建築物現況調查紀錄表



編號		
	說 明	

本 欄 空 白

建物現況調查紀錄表

調查日期: 104 年 6 月 23 日

標的物之坐落	新北市板橋區浮洲合宜住宅 A2 區 D-3 棟 9 樓之 新北市板橋區合安一路25號 8 樓之 2												
構造	V 鋼筋混凝土			鋼構造		加強磚造		其他					
用途	住宅			辦公室		商業		其他					
照片編號	位 置					裂 縫			剝落	滲水	潤斑	龜裂	備註
	全景	梁	柱	結構牆	平頂	長 (m)	寬 (mm)	數量					
1	✓												
2	✓												
3	—————→ 以下空白												
4													
5													
6													
7													
8													
9													
10													
11													
12													
13													
14													
15													



鑑定報告書現況照片

編號		位置：詳照片平面位置示意圖
1	說明	內容：詳建築物現況調查紀錄表



編號		位置：詳照片平面位置示意圖
2	說明	內容：詳建築物現況調查紀錄表



建物現況調查紀錄表

調查日期: 104 年 6 月 23 日

標的物之坐落		新北市板橋區浮洲合宜住宅 A2 區 D-5 棟 8 樓之 新北市板橋區合安一路25號 8 樓之 2												
構造		<input checked="" type="checkbox"/> 鋼筋混凝土			<input type="checkbox"/> 鋼構造			<input type="checkbox"/> 加強磚造			<input type="checkbox"/> 其他			
用途		<input checked="" type="checkbox"/> 住宅			<input type="checkbox"/> 辦公室			<input type="checkbox"/> 商業			<input type="checkbox"/> 其他			
照片編號	位 置					裂 縫			剝落	滲水	潮斑	龜裂	備註	
	全景	梁	柱	結構牆	平頂	長 (m)	寬 (mm)	數量						
1	<input checked="" type="checkbox"/>													
2	<input checked="" type="checkbox"/>													
3	————— 以下空白 —————													
4														
5														
6														
7														
8														
9														
10														
11														
12														
13														
14														
15														

鑑定報告書現況照片

編號		位置: 詳照片平面位置示意圖
1	說明	內容: 詳建築物現況調查紀錄表
		
編號		位置: 詳照片平面位置示意圖
2	說明	內容: 詳建築物現況調查紀錄表
		

建物現況調查紀錄表

調查日期: 104 年 6 月 23 日

標的物之坐落	新北市板橋區浮洲合宜住宅 A2 區 D-棟 8 樓之 新北市板橋區合安一路25號 8 樓之 5													
構造	V	鋼筋混凝土				鋼構造			加強磚造		其他			
用途		住宅				辦公室			商業		其他			
照片編號	位 置					裂 縫			剝落	滲水	潮 斑	龜 裂	備 註	
	全景	梁	柱	結構牆	平頂	長 (m)	寬 (mm)	數量						
1	✓													
2	✓													
3	————— 以下空白 —————													
4														
5														
6														
7														
8														
9														
10														
11														
12														
13														
14														
15														

鑑定報告書現況照片

編號		位置：詳照片平面位置示意圖
1	說明	內容：詳建築物現況調查紀錄表
		



編號		位置：詳照片平面位置示意圖
2	說明	內容：詳建築物現況調查紀錄表
		

建物現況調查紀錄表

調查日期: 104 年 6 月 23 日


標的物之坐落	新北市板橋區浮洲合宜住宅 A2 區 D-7 棟 8 樓之 新北市板橋區合安一路25號 8 樓之 6												
構造	V 鋼筋混凝土			鋼構造			加強磚造			其他			
用途	住宅			辦公室			商業			其他			
照片 編號	位 置					表 縫			剝 落	滲 水	潮 斑	龜 裂	備 註
	全景	梁	柱	結構 牆	平 頂	長 (m)	寬 (mm)	數 量					
1	✓												
2	✓												
3		✓											磚塊破裂
4	—— 以下空白 ——												
5													
6													
7													
8													
9													
10													
11													
12													
13													
14													
15													

鑑定報告書現況照片

編號		位置: 詳照片平面位置示意圖
1	說明	內容: 詳建築物現況調查紀錄表
		
編號		位置: 詳照片平面位置示意圖
2	說明	內容: 詳建築物現況調查紀錄表
		

鑑定報告書現況照片

編號		位置: 詳照片平面位置示意圖
3	說明	內容: 詳建築物現況調查紀錄表



編號		
	說明	

本欄空白



建物現況調查紀錄表

調查日期: 104 年 6 月 23 日

標的物之坐落	新北市板橋區浮洲合宜住宅 A2 區 D1 棟 9 樓之 新北市板橋區合安一路25號 9 樓之												
構造	<input checked="" type="checkbox"/> 鋼筋混凝土	<input type="checkbox"/> 磚構造			<input type="checkbox"/> 加強磚造			<input type="checkbox"/> 其他					
用途	<input checked="" type="checkbox"/> 住宅	<input type="checkbox"/> 辦公室			<input type="checkbox"/> 商業			<input type="checkbox"/> 其他					
照片編號	位 置					裂 縫			剝落	滲水	潮斑	龜裂	備註
	全景	梁	柱	結構牆	平頂	長 (m)	寬 (mm)	數量					
1	<input checked="" type="checkbox"/>												
2	<input checked="" type="checkbox"/>												
3	————— 以下空白 —————												
4													
5													
6													
7													
8													
9													
10													
11													
12													
13													
14													
15													

鑑定報告書現況照片

編號		位置：詳照片平面位置示意圖
1	說明	內容：詳建築物現況調查紀錄表



編號		位置：詳照片平面位置示意圖
2	說明	內容：詳建築物現況調查紀錄表



建物現況調查紀錄表

調查日期: 104 年 6 月 23 日

標的物之坐落	新北市板橋區浮洲合宜住宅 A2 區 D 2 棟 9 樓之 新北市板橋區合安一路25號 9 樓之 1												
構造	<input checked="" type="checkbox"/> 鋼筋混凝土	鋼構造			加強磚造			其他					
用途	<input checked="" type="checkbox"/> 住宅	辦公室			商業			其他					
照片編號	位 置					裂 縫			剝落	滲水	潮斑	龜裂	備註
	全景	梁	柱	結構牆	立頂	長 (m)	寬 (mm)	數量					
1	<input checked="" type="checkbox"/>												
2	<input checked="" type="checkbox"/>												
3	————— 以下空白 —————												
4													
5													
6													
7													
8													
9													
10													
11													
12													
13													
14													
15													

鑑定報告書現況照片

編號		位置: 詳照片平面位置示意圖
1	說明	內容: 詳建築物現況調查紀錄表



編號		位置: 詳照片平面位置示意圖
2	說明	內容: 詳建築物現況調查紀錄表



鑑定報告書現況照片

編號		位置：詳照片平面位置示意圖
3	說明	內容：詳建築物現況調查紀錄表
		

編號		位置：詳照片平面位置示意圖
4	說明	內容：詳建築物現況調查紀錄表
		



建物現況調查紀錄表

調查日期: 104 年 6 月 23 日

標的物之坐落	新北市板橋區浮洲合宜住宅 A2 區 D5棟 9樓之 新北市板橋區合安一路25號 9樓之3													
構造	V 鋼筋混凝土			鋼構造			加強磚造			其他				
用途	V 住宅			辦公室			商業			其他				
照片編號	位置					裂 縫			剝落	滲水	潮斑	龜裂	備註	
	全景	梁	柱	結構牆	平頂	長 (m)	寬 (mm)	數量						
1	✓													
2	✓													
3	————— 以下空白 —————													
4														
5														
6														
7														
8														
9														
10														
11														
12														
13														
14														
15														

鑑定報告書現況照片


編號		位置：詳照片平面位置示意圖
1	說 明	內容：詳建築物現況調查紀錄表



編號		位置：詳照片平面位置示意圖
2	說 明	內容：詳建築物現況調查紀錄表



鑑定報告書現況照片

編號		位置: 詳照片平面位置示意圖
3	說明	內容: 詳建築物現況調查紀錄表
		

編號		位置: 詳照片平面位置示意圖
4	說明	內容: 詳建築物現況調查紀錄表
		

建物現況調查紀錄表

調查日期: 104 年 6 月 23 日

標的物之坐落	新北市板橋區浮洲合宜住宅 A2 區 D-7棟 9樓之 新北市板橋區合安一路25號 9樓之6												
構造	<input checked="" type="checkbox"/> 鋼筋混凝土	<input type="checkbox"/> 鋼構造	<input type="checkbox"/> 加強磚造	<input type="checkbox"/> 其他									
用途	<input checked="" type="checkbox"/> 住宅	<input type="checkbox"/> 辦公室	<input type="checkbox"/> 商業	<input type="checkbox"/> 其他									
照片編號	位 置					裂 縫			剝落	滲水	潮斑	龜裂	備註
	全景	梁	柱	結構層	平頂	長 (m)	寬 (mm)	數量					
1	<input checked="" type="checkbox"/>												
2	<input checked="" type="checkbox"/>												
3		<input checked="" type="checkbox"/>											不見鐵保筋外露
4	<input checked="" type="checkbox"/>												
5	以下空白												
6													
7													
8													
9													
10													
11													
12													
13													
14													
15													

鑑定報告書現況照片

編號		位置: 詳照片平面位置示意圖
1	說明	內容: 詳建築物現況調查紀錄表



編號		位置: 詳照片平面位置示意圖
2	說明	內容: 詳建築物現況調查紀錄表

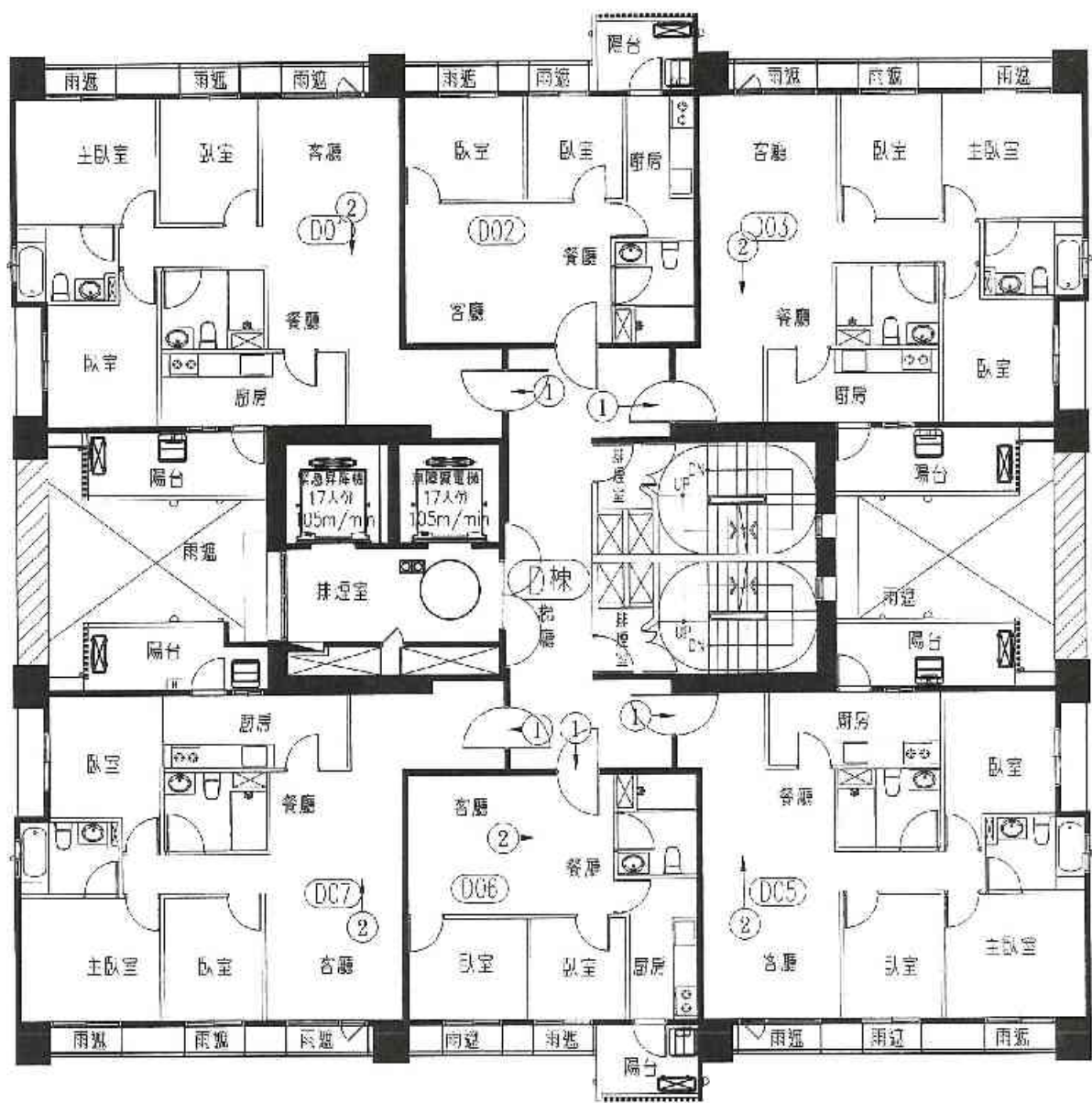


鑑定報告書現況照片

編號		位置：詳照片平面位置示意圖
3	說 明	內容：詳建築物現況調查紀錄表
		

編號		位置：詳照片平面位置示意圖
4	說 明	內容：詳建築物現況調查紀錄表
		





A2區D棟10層照片平面位置示意圖

建物現況調查紀錄表

調查日期: 104年6月15日

標的物之坐落	新北市板橋區浮洲合宜住宅區棟樓之 合安一路25號10樓													
構造	<input checked="" type="checkbox"/> 鋼筋混凝土	<input type="checkbox"/> 鋼構造			<input type="checkbox"/> 加強磚造			<input type="checkbox"/> 其他						
用途	<input checked="" type="checkbox"/> 住宅	<input type="checkbox"/> 辦公室			<input type="checkbox"/> 商業			<input type="checkbox"/> 其他						
照片編號	位置					裂縫			剝落	滲水	潮斑	龜裂	備註	
	全景	梁	柱	結構牆	屋頂	長(m)	寬(mm)	數量						
1	<input checked="" type="checkbox"/>													
2	<input checked="" type="checkbox"/>													
3	以下空白													
4														
5														
6														
7														
8														
9														
10														
11														
12														
13														
14														
15														

鑑定報告書現況照片

編號		位置: 詳照片平面位置示意圖
1	說明	內容: 詳建築物現況調查紀錄表



編號		位置: 詳照片平面位置示意圖
2	說明	內容: 詳建築物現況調查紀錄表



建物現況調查紀錄表

調查日期: 104年6月15日

標的物之坐落	新北市板橋區浮洲合宜住宅區棟樓之 合波一路25號10樓22													
構造	<input checked="" type="checkbox"/> 鋼筋混凝土	<input type="checkbox"/> 鋼構造	<input type="checkbox"/> 加強磚造	<input type="checkbox"/> 其他										
用途	<input checked="" type="checkbox"/> 住宅	<input type="checkbox"/> 辦公室	<input type="checkbox"/> 商業	<input type="checkbox"/> 其他										
照片編號	位 置					裂 縫			剝落	滲水	潮斑	龜裂	備註	
	全景	梁	柱	結構牆	平頂	長(m)	寬(mm)	數量						
1	<input checked="" type="checkbox"/>													
2	<input checked="" type="checkbox"/>													
3	————— 以下空白 —————													
4														
5														
6														
7														
8														
9														
10														
11														
12														
13														
14														
15														

鑑定報告書現況照片

編號		位置: 詳照片平面位置示意圖
1	說明	內容: 詳建築物現況調查紀錄表



編號		位置: 詳照片平面位置示意圖
2	說明	內容: 詳建築物現況調查紀錄表



建物現況調查紀錄表

調查日期: 104 年 6 月 23 日

標的物之坐落	新北市板橋區浮洲合宜住宅 A2 區 D ¹⁰ 棟 10 樓之 新北市板橋區合安一路25號 (10 樓之?)													
構造	<input checked="" type="checkbox"/> 鋼筋混凝土			<input type="checkbox"/> 鋼構造			<input type="checkbox"/> 加強磚造			<input type="checkbox"/> 其他				
用途	<input checked="" type="checkbox"/> 住宅			<input type="checkbox"/> 辦公室			<input type="checkbox"/> 商業			<input type="checkbox"/> 其他				
照片 編號	位 置					裂 縫			剝 落	滲 水	漸 斑	龜 裂	備 註	
	全景	梁	柱	結構 牆	平頂	長 (m)	寬 (mm)	數 量						
1	<input checked="" type="checkbox"/>													
2	<input checked="" type="checkbox"/>													
3	————— 以下空白 —————													
4														
5														
6														
7														
8														
9														
10														
11														
12														
13														
14														
15														

鑑定報告書現況照片

編號		位置: 詳照片平面位置示意圖
1	說明	內容: 詳建築物現況調查紀錄表



編號		位置: 詳照片平面位置示意圖
2	說明	內容: 詳建築物現況調查紀錄表



建物現況調查紀錄表

調查日期: 104年6月15日

標的物之坐落	新北市板橋區浮洲合宜住宅區棟樓之 合安一路55號10樓之5												
構造	<input checked="" type="checkbox"/> 鋼筋混凝土	<input type="checkbox"/> 鋼構造	<input type="checkbox"/> 加強磚造	<input type="checkbox"/> 其他									
用途	<input checked="" type="checkbox"/> 住宅	<input type="checkbox"/> 辦公室	<input type="checkbox"/> 商業	<input type="checkbox"/> 其他									
照片編號	位置					裂縫			剝落	滲水	潮斑	龜裂	備註
	全景	梁	柱	結構牆	屋頂	長(m)	寬(mm)	數量					
1	<input checked="" type="checkbox"/>												
2	<input checked="" type="checkbox"/>												
3	以下空白												
4													
5													
6													
7													
8													
9													
10													
11													
12													
13													
14													
15													



鑑定報告書現況照片

編號		位置: 詳照片平面位置示意圖
1	說明	內容: 詳建築物現況調查紀錄表



編號		位置: 詳照片平面位置示意圖
2	說明	內容: 詳建築物現況調查紀錄表





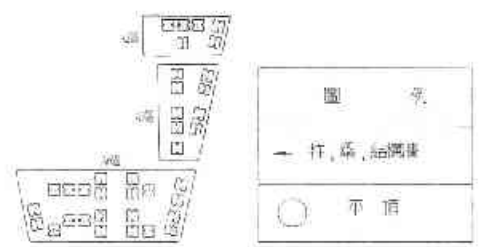
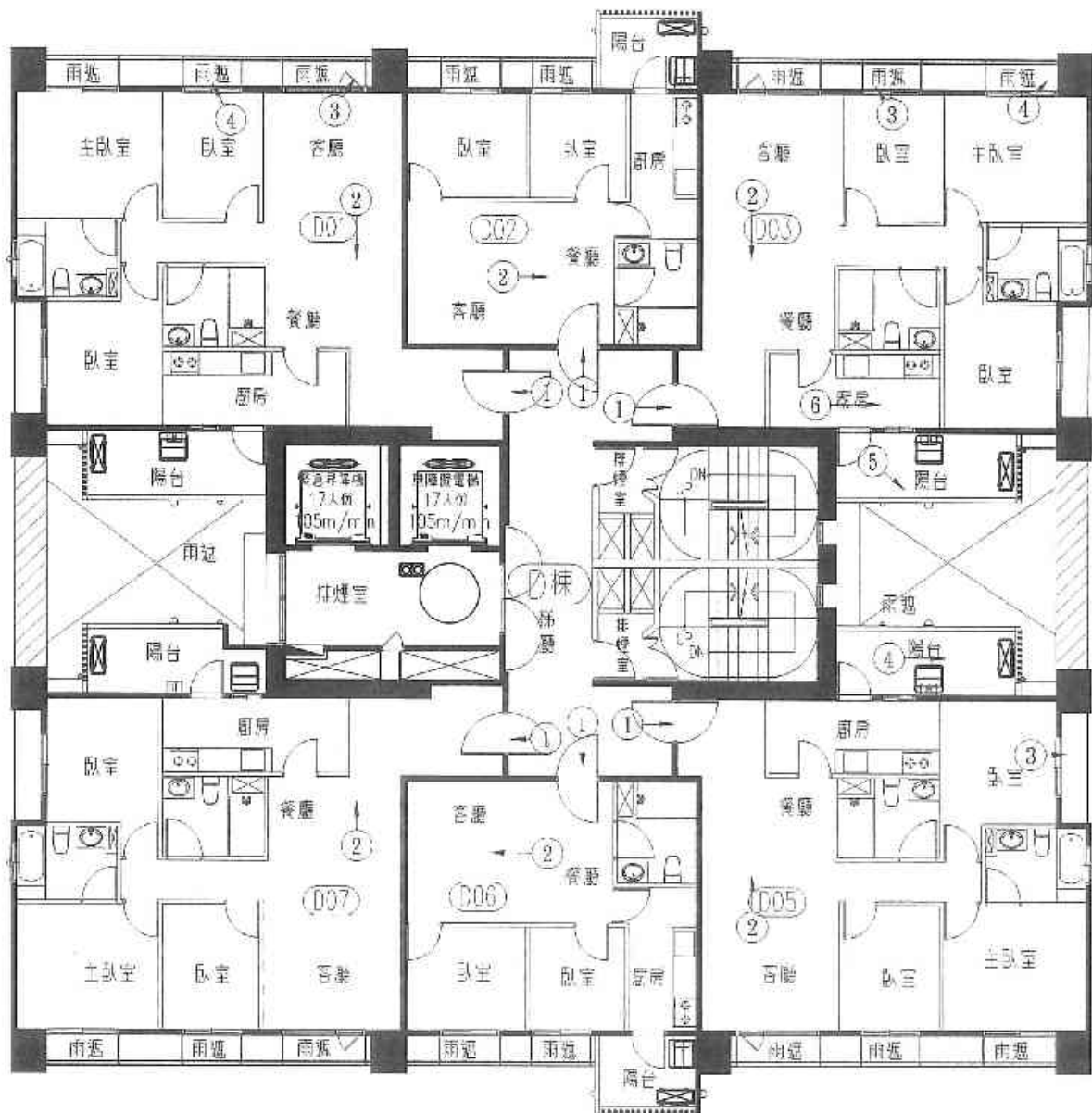
建物現況調查紀錄表

調查日期: 104年6月15日

標的物之坐落	新北市板橋區浮洲合宜住宅區棟樓之 合安一路25號10樓26													
構造	<input checked="" type="checkbox"/> 鋼筋混凝土	<input type="checkbox"/> 鋼構造	<input type="checkbox"/> 加強磚造	<input type="checkbox"/> 其他										
用途	<input checked="" type="checkbox"/> 住宅	<input type="checkbox"/> 辦公室	<input type="checkbox"/> 商業	<input type="checkbox"/> 其他										
照片編號	位置					裂縫			剝落	滲水	潮斑	龜裂	備註	
	全景	梁	柱	結構牆	平頂	長(m)	寬(mm)	數量						
1	<input checked="" type="checkbox"/>													
2	<input checked="" type="checkbox"/>													
3	以下空白													
4														
5														
6														
7														
8														
9														
10														
11														
12														
13														
14														
15														

鑑定報告書現況照片

編號		位置: 詳照片平面位置示意圖
1	說明	內容: 詳建築物現況調查紀錄表
		
編號		位置: 詳照片平面位置示意圖
2	說明	內容: 詳建築物現況調查紀錄表
		



A2區D棟11層照片平面位置示意圖

建物現況調查紀錄表

調查日期: 104年6月15日

標的物之坐落	新北市板橋區浮洲合宜住宅區棟樓之 合安路5號11樓												
構造	<input checked="" type="checkbox"/> 鋼筋混凝土	<input type="checkbox"/> 鋼構造	<input type="checkbox"/> 加強磚造	<input type="checkbox"/> 其他									
用途	<input checked="" type="checkbox"/> 住宅	<input type="checkbox"/> 辦公室	<input type="checkbox"/> 商業	<input type="checkbox"/> 其他									
照片編號	位置					裂縫			剝落	滲水	潮斑	龜裂	備註
	全景	梁	柱	結構牆	平頂	長(m)	寬(mm)	數量					
1	<input checked="" type="checkbox"/>												
2	<input checked="" type="checkbox"/>												
3		<input checked="" type="checkbox"/>											樓底和真
4		<input checked="" type="checkbox"/>											同上
5	以下空白												
6													
7													
8													
9													
10													
11													
12													
13													
14													
15													

鑑定報告書現況照片

編號		位置: 詳照片平面位置示意圖
1	說明	內容: 詳建築物現況調查紀錄表




編號		位置: 詳照片平面位置示意圖
2	說明	內容: 詳建築物現況調查紀錄表



鑑定報告書現況照片

編號	說明	位置: 詳照片平面位置示意圖
3		內容: 詳建築物現況調查紀錄表
		

編號	說明	位置: 詳照片平面位置示意圖
4		內容: 詳建築物現況調查紀錄表
		

建物現況調查紀錄表

調查日期: 104年6月15日

標的物之坐落	新北市板橋區浮洲合宜住宅區棟樓之 合安路25號11樓之1													
構造	<input checked="" type="checkbox"/> 鋼筋混凝土	<input type="checkbox"/> 磚構造	<input type="checkbox"/> 加強磚造	<input type="checkbox"/> 其他										
用途	<input checked="" type="checkbox"/> 住宅	<input type="checkbox"/> 辦公室	<input type="checkbox"/> 商業	<input type="checkbox"/> 其他										
照片編號	位置					裂縫			剝落	滲水	潮斑	龜裂	備註	
	全景	梁	柱	結構牆	平頂	長(m)	寬(mm)	數量						
1	<input checked="" type="checkbox"/>													
2	<input checked="" type="checkbox"/>													
3	————— 以下空白 —————													
4														
5														
6														
7														
8														
9														
10														
11														
12														
13														
14														
15														

鑑定報告書現況照片

編號		位置: 詳照片平面位置示意圖
1	說明	內容: 詳建築物現況調查紀錄表



編號		位置: 詳照片平面位置示意圖
2	說明	內容: 詳建築物現況調查紀錄表



建物現況調查紀錄表

調查日期: 104年6月15日

標的物之坐落	新北市板橋區浮洲合宜住宅區棟樓之 <i>合安路25號11樓之2</i>													
構造	<input checked="" type="checkbox"/> 鋼筋混凝土	<input type="checkbox"/> 鋼構造				<input type="checkbox"/> 加強磚造			<input type="checkbox"/> 其他					
用途	<input checked="" type="checkbox"/> 住宅	<input type="checkbox"/> 辦公室				<input type="checkbox"/> 商業			<input type="checkbox"/> 其他					
照片編號	位置					裂縫			剝落	滲水	潮斑	龜裂	備註	
	全景	梁	柱	結構牆	平頂	長(m)	寬(mm)	數量						
1	<input checked="" type="checkbox"/>													
2	<input checked="" type="checkbox"/>													
3		<input checked="" type="checkbox"/>											接縫抹灰	
4		<input checked="" type="checkbox"/>	<input checked="" type="checkbox"/>										同上	
5		<input checked="" type="checkbox"/>											打掉抹灰土層	
6	<input checked="" type="checkbox"/>												外牆	
7	————— 以下空白 —————													
8														
9														
10														
11														
12														
13														
14														
15														

鑑定報告書現況照片

編號		位置: 詳照片平面位置示意圖
1	說明	內容: 詳建築物現況調查紀錄表



編號		位置: 詳照片平面位置示意圖
2	說明	內容: 詳建築物現況調查紀錄表



鑑定報告書現況照片

編號		位置: 詳照片平面位置示意圖
3	說明	內容: 詳建築物現況調查紀錄表



編號		位置: 詳照片平面位置示意圖
4	說明	內容: 詳建築物現況調查紀錄表



鑑定報告書現況照片

編號		位置: 詳照片平面位置示意圖
5	說 明	內容: 詳建築物現況調查紀錄表
		



編號		位置: 詳照片平面位置示意圖
6	說 明	內容: 詳建築物現況調查紀錄表
		

建物現況調查紀錄表


調查日期: 104年6月15日

標的物之坐落	新北市板橋區浮洲合宜住宅區棟樓之 合安一路25號11樓之3													
構造	<input checked="" type="checkbox"/> 鋼筋混凝土	<input type="checkbox"/> 鋼構造	<input type="checkbox"/> 加強磚造	<input type="checkbox"/> 其他										
用途	<input checked="" type="checkbox"/> 住宅	<input type="checkbox"/> 辦公室	<input type="checkbox"/> 商業	<input type="checkbox"/> 其他										
照片編號	位置					裂縫			剝落	滲水	漸斑	龜裂	備註	
	全景	梁	柱	結構牆	平頂	長(m)	寬(mm)	數量						
1	<input checked="" type="checkbox"/>													
2	<input checked="" type="checkbox"/>													
3		<input checked="" type="checkbox"/>											接縫油漆	
4	<input checked="" type="checkbox"/>													
5	以下空白													
6														
7														
8														
9														
10														
11														
12														
13														
14														
15														

鑑定報告書現況照片

編號		位置: 詳照片平面位置示意圖
1	說明	內容: 詳建築物現況調查紀錄表
		
編號		位置: 詳照片平面位置示意圖
2	說明	內容: 詳建築物現況調查紀錄表
		

鑑定報告書現況照片

編號		位置: 詳照片平面位置示意圖
3	說明	內容: 詳建築物現況調查紀錄表
		

編號		位置: 詳照片平面位置示意圖
4	說明	內容: 詳建築物現況調查紀錄表
		


○ ○ ○ ○ ○
 ○ ○ ○ ○ ○
 ○ ○ ○ ○ ○
 ○ ○ ○ ○ ○
 ○ ○ ○ ○ ○
 ○ ○ ○ ○ ○
 ○ ○ ○ ○ ○
 ○ ○ ○ ○ ○
 ○ ○ ○ ○ ○
 ○ ○ ○ ○ ○
 ○ ○ ○ ○ ○


建物現況調查紀錄表

調查日期: 104 年 6 月 15 日

標的物之坐落	新北市板橋區浮洲合宜住宅 一區 棟 樓之 永安路 20 號 11 樓 5													
構造	<input checked="" type="checkbox"/> 鋼筋混凝土	<input type="checkbox"/> 鋼構造	<input type="checkbox"/> 加強磚造	其他										
用途	<input checked="" type="checkbox"/> 住宅	<input type="checkbox"/> 辦公室	<input type="checkbox"/> 商業	其他										
照片編號	位置					裂 縫			剝落	滲水	潮斑	龜裂	備註	
	全景	梁	柱	結構牆	平頂	長 (m)	寬 (mm)	數量						
1	<input checked="" type="checkbox"/>													
2	<input checked="" type="checkbox"/>													
3	————— 以下空白 —————													
4														
5														
6														
7														
8														
9														
10														
11														
12														
13														
14														
15														

鑑定報告書現況照片

編號		位置: 詳照片平面位置示意圖
1	說明	內容: 詳建築物現況調查紀錄表
		

編號		位置: 詳照片平面位置示意圖
2	說明	內容: 詳建築物現況調查紀錄表
		



建物現況調查紀錄表

調查日期: 104年6月15日

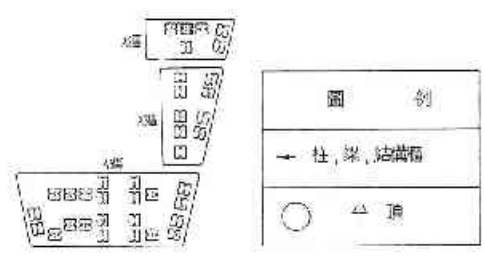
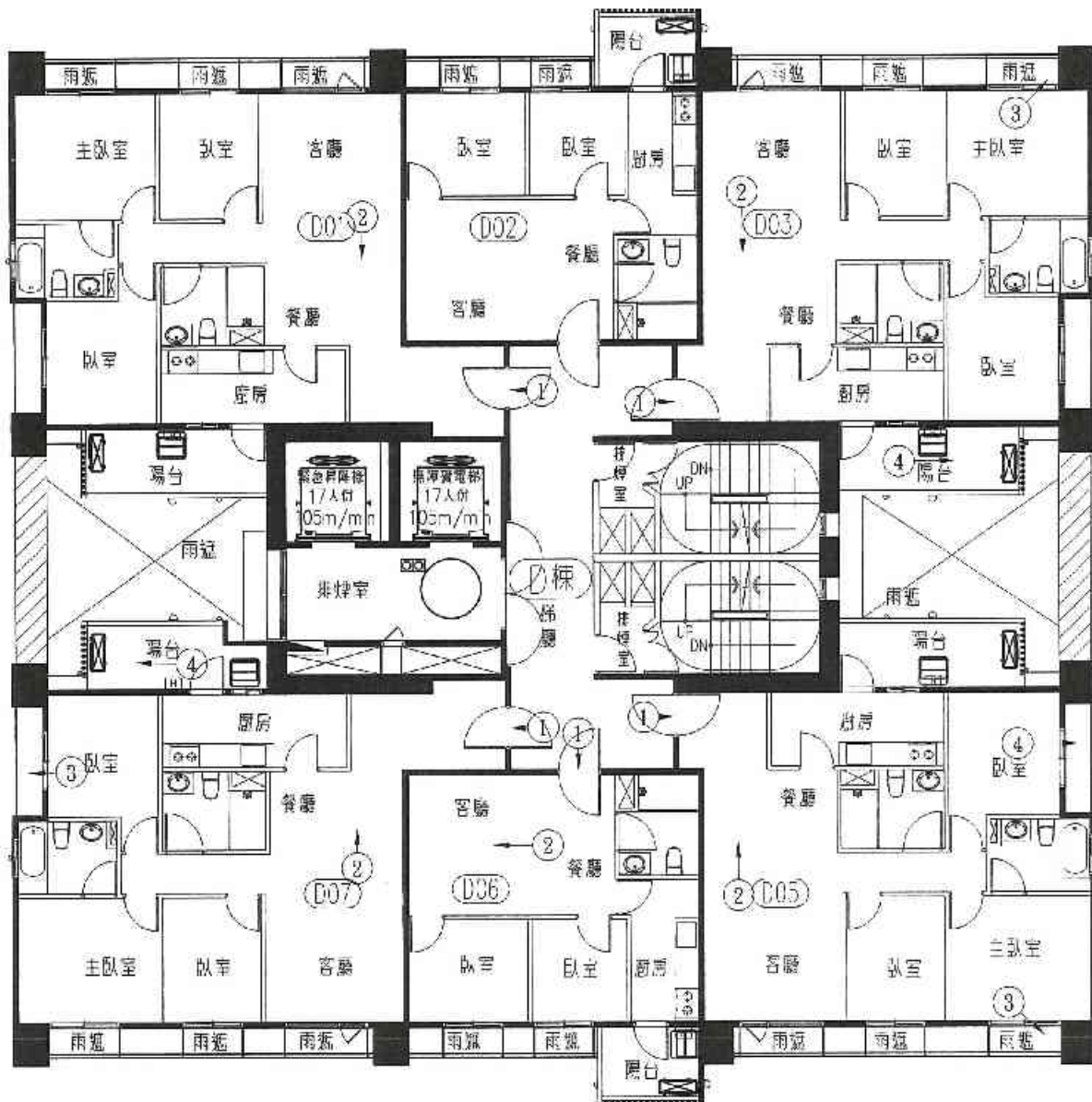
標的物之坐落	新北市板橋區浮洲合宜住宅區棟樓之 合安拾1樓之6													
構造	<input checked="" type="checkbox"/> 鋼筋混凝土	<input type="checkbox"/> 鋼構造	<input type="checkbox"/> 加強磚造	其他										
用途	<input checked="" type="checkbox"/> 住宅	<input type="checkbox"/> 辦公室	<input type="checkbox"/> 商業	其他										
照片編號	位置					裂縫			剝落	滲火	潮斑	龜裂	備註	
	全景	梁	柱	結構牆	平頂	長(m)	寬(mm)	數量						
1	<input checked="" type="checkbox"/>													
2	<input checked="" type="checkbox"/>													
3	————— 以下空白 —————													
4														
5														
6														
7														
8														
9														
10														
11														
12														
13														
14														
15														

鑑定報告書現況照片

編號		位置: 詳照片平面位置示意圖
1	說明	內容: 詳建築物現況調查紀錄表
		

編號		位置: 詳照片平面位置示意圖
2	說明	內容: 詳建築物現況調查紀錄表
		





A2區D棟12層照片平面位置示意圖

建物現況調查紀錄表

調查日期: 104年6月15日

標的物之坐落	新板橋區浮洲合宜住宅區棟樓之 合安路25號12樓													
構造	<input checked="" type="checkbox"/> 鋼筋混凝土	<input type="checkbox"/> 鋼構造	<input type="checkbox"/> 加強磚造	<input type="checkbox"/> 其他										
用途	<input checked="" type="checkbox"/> 住宅	<input type="checkbox"/> 辦公室	<input type="checkbox"/> 商業	<input type="checkbox"/> 其他										
照片編號	位置					裂縫			剝落	滲水	潮濕	龜裂	備註	
	全長	梁	柱	結構牆	平頂	長(m)	寬(mm)	數量						
1	<input checked="" type="checkbox"/>													
2	<input checked="" type="checkbox"/>													
3	以下空白													
4														
5														
6														
7														
8														
9														
10														
11														
12														
13														
14														
15														

鑑定報告書現況照片



編號		位置: 詳照片平面位置示意圖
1	說明	內容: 詳建築物現況調查紀錄表
		
編號		位置: 詳照片平面位置示意圖
2	說明	內容: 詳建築物現況調查紀錄表
		

建物現況調查紀錄表


調查日期: 104年6月15日

標的物之坐落	新北市板橋區浮洲合宜住宅區棟樓之 合安一路25號12樓之2													
構造	<input checked="" type="checkbox"/> 鋼筋混凝土	<input type="checkbox"/> 鋼構造	<input type="checkbox"/> 加強磚造	<input type="checkbox"/> 其他										
用途	<input checked="" type="checkbox"/> 住宅	<input type="checkbox"/> 辦公室	<input type="checkbox"/> 商業	<input type="checkbox"/> 其他										
照片編號	位置					梁 柱			剝落	滲水	潮斑	龜裂	備註	
	全長	梁	柱	結構牆	平頂	長(m)	寬(mm)	數量						
1	<input checked="" type="checkbox"/>													
2	<input checked="" type="checkbox"/>													
3		<input checked="" type="checkbox"/>											接他棟	
4	<input checked="" type="checkbox"/>													
5	以下空白													
6														
7														
8														
9														
10														
11														
12														
13														
14														
15														

鑑定報告書現況照片

編號		位置：詳照片平面位置示意圖
1	說明	內容：詳建築物現況調查紀錄表
		
編號		位置：詳照片平面位置示意圖
2	說明	內容：詳建築物現況調查紀錄表
		

鑑定報告書現況照片

編號		位置: 詳照片平面位置示意圖
3	說明	內容: 詳建築物現況調查紀錄表
		

編號		位置: 詳照片平面位置示意圖
4	說明	內容: 詳建築物現況調查紀錄表
		



建物現況調查紀錄表

調查日期: 104年6月15日

標的物之坐落	新北市板橋區浮洲合宜住宅區棟樓之 安一路15號12樓23													
構造	<input checked="" type="checkbox"/> 鋼筋混凝土	<input type="checkbox"/> 鋼構造			<input type="checkbox"/> 加強磚造			<input type="checkbox"/> 其他						
用途	<input checked="" type="checkbox"/> 住宅	<input type="checkbox"/> 辦公室			<input type="checkbox"/> 商業			<input type="checkbox"/> 其他						
照片編號	位置					裂縫			剝落	滲水	潮斑	龜裂	備註	
	全景	梁	柱	結構牆	平頂	長(m)	寬(mm)	數量						
1	<input checked="" type="checkbox"/>													
2	<input checked="" type="checkbox"/>													
3		<input checked="" type="checkbox"/>											接縫處理	
4		<input checked="" type="checkbox"/>											OK	
5	————— 以下空白 —————													
6														
7														
8														
9														
10														
11														
12														
13														
14														
15														

鑑定報告書現況照片


編號		位置: 詳照片平面位置示意圖
1	說 明	內容: 詳建築物現況調查紀錄表



編號		位置: 詳照片平面位置示意圖
2	說 明	內容: 詳建築物現況調查紀錄表



鑑定報告書現況照片

編號		位置：詳照片平面位置示意圖
3	說明	內容：詳建築物現況調查紀錄表
		

編號		位置：詳照片平面位置示意圖
4	說明	內容：詳建築物現況調查紀錄表
		


建物現況調查紀錄表

調查日期: 104年6月15日

標的物之坐落	新北市板橋區浮洲合宜住宅區棟樓之 合安一路15號12樓5													
構造	<input checked="" type="checkbox"/> 鋼筋混凝土	<input type="checkbox"/> 鋼構造	<input type="checkbox"/> 加強磚造	<input type="checkbox"/> 其他										
用途	<input checked="" type="checkbox"/> 住宅	<input type="checkbox"/> 辦公室	<input type="checkbox"/> 商業	<input type="checkbox"/> 其他										
照片編號	位置					裂縫			剝落	滲水	潮斑	龜裂	備註	
	全景	梁	柱	結構牆	平頂	長(m)	寬(mm)	數量						
1	<input checked="" type="checkbox"/>													
2	<input checked="" type="checkbox"/>													
3	————— 以下空白 —————													
4														
5														
6														
7														
8														
9														
10														
11														
12														
13														
14														
15														

鑑定報告書現況照片

編號		位置: 詳照片平面位置示意圖
1	說明	內容: 詳建築物現況調查紀錄表
		

編號		位置: 詳照片平面位置示意圖
2	說明	內容: 詳建築物現況調查紀錄表
		


建物現況調查紀錄表

調查日期: 10X年6月15日

標的物之坐落	新北市板橋區浮洲合宜住宅區棟樓之 安樂一路59號12樓												
構造	<input checked="" type="checkbox"/> 鋼筋混凝土	<input type="checkbox"/> 鋼構造			<input type="checkbox"/> 加強磚造			<input type="checkbox"/> 其他					
用途	<input checked="" type="checkbox"/> 住宅	<input type="checkbox"/> 辦公室			<input type="checkbox"/> 商業			<input type="checkbox"/> 其他					
照片編號	位 置					裂 縫			剝落	滲水	潮斑	龜裂	備註
	全景	梁	柱	結構牆	屋頂	長(m)	寬(mm)	數量					
1	<input checked="" type="checkbox"/>												
2	<input checked="" type="checkbox"/>												
3		<input checked="" type="checkbox"/>											接縫處
4	<input checked="" type="checkbox"/>												
5	————— 以下空白 —————												
6													
7													
8													
9													
10													
11													
12													
13													
14													
15													


鑑定報告書現況照片

編號		位置: 詳照片平面位置示意圖
1	說明	內容: 詳建築物現況調查紀錄表
		


編號		位置: 詳照片平面位置示意圖
2	說明	內容: 詳建築物現況調查紀錄表
		

鑑定報告書現況照片

編號		位置: 詳照片平面位置示意圖
3	說明	內容: 詳建築物現況調查紀錄表



編號		位置: 詳照片平面位置示意圖
4	說明	內容: 詳建築物現況調查紀錄表



建物現況調查紀錄表

調查日期: 104年6月15日

標的物之坐落	新北市板橋區浮洲合宜住宅區棟樓之 泰安一路25號13樓												
構造	<input checked="" type="checkbox"/> 鋼筋混凝土	<input type="checkbox"/> 鋼構造	<input type="checkbox"/> 加強磚造	<input type="checkbox"/> 其他									
用途	<input checked="" type="checkbox"/> 住宅	<input type="checkbox"/> 辦公室	<input type="checkbox"/> 商業	<input type="checkbox"/> 其他									
照片編號	位 置					裂 縫			剝落	滲水	潮斑	龜裂	備註
	全景	梁	柱	結構牆	平頂	長 (m)	寬 (mm)	數量					
1	<input checked="" type="checkbox"/>												
2	<input checked="" type="checkbox"/>												
3	以下空白												
4													
5													
6													
7													
8													
9													
10													
11													
12													
13													
14													
15													

鑑定報告書現況照片

編號	說明	位置: 詳照片平面位置示意圖
1		內容: 詳建築物現況調查紀錄表



編號	說明	位置: 詳照片平面位置示意圖
2		內容: 詳建築物現況調查紀錄表



建物現況調查紀錄表

調查日期: 104年6月15日

標的物之坐落	新北市板橋區浮洲合宜住宅區棟樓之 谷寮一路25號13樓之1													
構造	<input checked="" type="checkbox"/> 鋼筋混凝土	<input type="checkbox"/> 鋼構造	<input type="checkbox"/> 加強磚造	其他										
用途	<input checked="" type="checkbox"/> 住宅	<input type="checkbox"/> 辦公室	<input type="checkbox"/> 商業	其他										
照片編號	位 置					裂 縫			剝	滲	潮	龜	備	
	全景	梁	柱	結構牆	屋頂	長 (m)	寬 (mm)	數量	落	水	斑	裂	註	
1	<input checked="" type="checkbox"/>													
2	<input checked="" type="checkbox"/>													
3	————— 以下室巨 —————													
4														
5														
6														
7														
8														
9														
10														
11														
12														
13														
14														
15														

鑑定報告書現況照片

編號		位置：詳照片平面位置示意圖
1	說明	內容：詳建築物現況調查紀錄表



編號		位置：詳照片平面位置示意圖
2	說明	內容：詳建築物現況調查紀錄表



建物現況調查紀錄表

調查日期: 104年6月15日

標的物之坐落		新北市板橋區浮洲合宜住宅區棟 25樓之 合興路13樓之2											
構造	<input checked="" type="checkbox"/> 鋼筋混凝土	<input type="checkbox"/> 鋼構造	<input type="checkbox"/> 加強磚造	<input type="checkbox"/> 其他									
用途	<input checked="" type="checkbox"/> 住宅	<input type="checkbox"/> 辦公室	<input type="checkbox"/> 商業	<input type="checkbox"/> 其他									
照片編號	位 置					裂 縫			剝落	滲水	潮斑	龜裂	備註
	全景	梁	柱	結構樑	平頂	長(m)	寬(mm)	數量					
1	<input checked="" type="checkbox"/>												
2	<input checked="" type="checkbox"/>												
3		<input checked="" type="checkbox"/>											接合部填美
4	<input checked="" type="checkbox"/>												
5	以下空白												
6													
7													
8													
9													
10													
11													
12													
13													
14													
15													

鑑定報告書現況照片


編號		位置: 詳照片平面位置示意圖
1	說明	內容: 詳建築物現況調查紀錄表



編號		位置: 詳照片平面位置示意圖
2	說明	內容: 詳建築物現況調查紀錄表



鑑定報告書現況照片

編號			位置: 詳照片平面位置示意圖
3		說明	內容: 詳建築物現況調查紀錄表
			

編號			位置: 詳照片平面位置示意圖
4		說明	內容: 詳建築物現況調查紀錄表
			



建物現況調查紀錄表

調查日期: 104年6月15日

標的物之坐落	新北市板橋區浮洲合宜住宅區棟樓之 泰安一路竹塹大樓之3												
構造	<input checked="" type="checkbox"/> 鋼筋混凝土	<input type="checkbox"/> 鋼構造	<input type="checkbox"/> 加強磚造	其他									
用途	<input checked="" type="checkbox"/> 住宅	<input type="checkbox"/> 辦公室	<input type="checkbox"/> 商業	其他									
照片編號	位置					裂縫			剝落	滲水	潮斑	龜裂	備註
	全景	梁	柱	結構牆	平頂	長(m)	寬(mm)	數量					
1	✓												
2	✓												
3		✓											牆面噴漆
4		✓											牆面噴漆
5	以下空白												
6													
7													
8													
9													
10													
11													
12													
13													
14													
15													

鑑定報告書現況照片


編號		位置: 詳照片平面位置示意圖
1	說明	內容: 詳建築物現況調查紀錄表




編號		位置: 詳照片平面位置示意圖
2	說明	內容: 詳建築物現況調查紀錄表



鑑定報告書現況照片

編號		位置: 詳照片平面位置示意圖
3	說明	內容: 詳建築物現況調查紀錄表
		

編號		位置: 詳照片平面位置示意圖
4	說明	內容: 詳建築物現況調查紀錄表
		

建物現況調查紀錄表

調查日期: 104年6月15日


標的物之坐落	新北市板橋區浮洲合宜住宅區棟樓之 合安一路259號13樓之5													
構造	<input checked="" type="checkbox"/> 鋼筋混凝土	<input type="checkbox"/> 鋼構造	<input type="checkbox"/> 加強磚造	其他										
用途	<input checked="" type="checkbox"/> 住宅	<input type="checkbox"/> 辦公室	<input type="checkbox"/> 商業	其他										
照片編號	位 置					裂 縫			剝落	滲水	潮斑	龜裂	備註	
	全景	梁	柱	結構牆	平頂	長(m)	寬(mm)	數量						
1	<input checked="" type="checkbox"/>													
2	<input checked="" type="checkbox"/>													
3		<input checked="" type="checkbox"/>											詳細本項	
4	<input checked="" type="checkbox"/>													
5	以下空白													
6														
7														
8														
9														
10														
11														
12														
13														
14														
15														

鑑定報告書現況照片

編號	說明	位置：詳照片平面位置示意圖
1		內容：詳建築物現況調查紀錄表



編號	說明	位置：詳照片平面位置示意圖
2		內容：詳建築物現況調查紀錄表




建物現況調查紀錄表

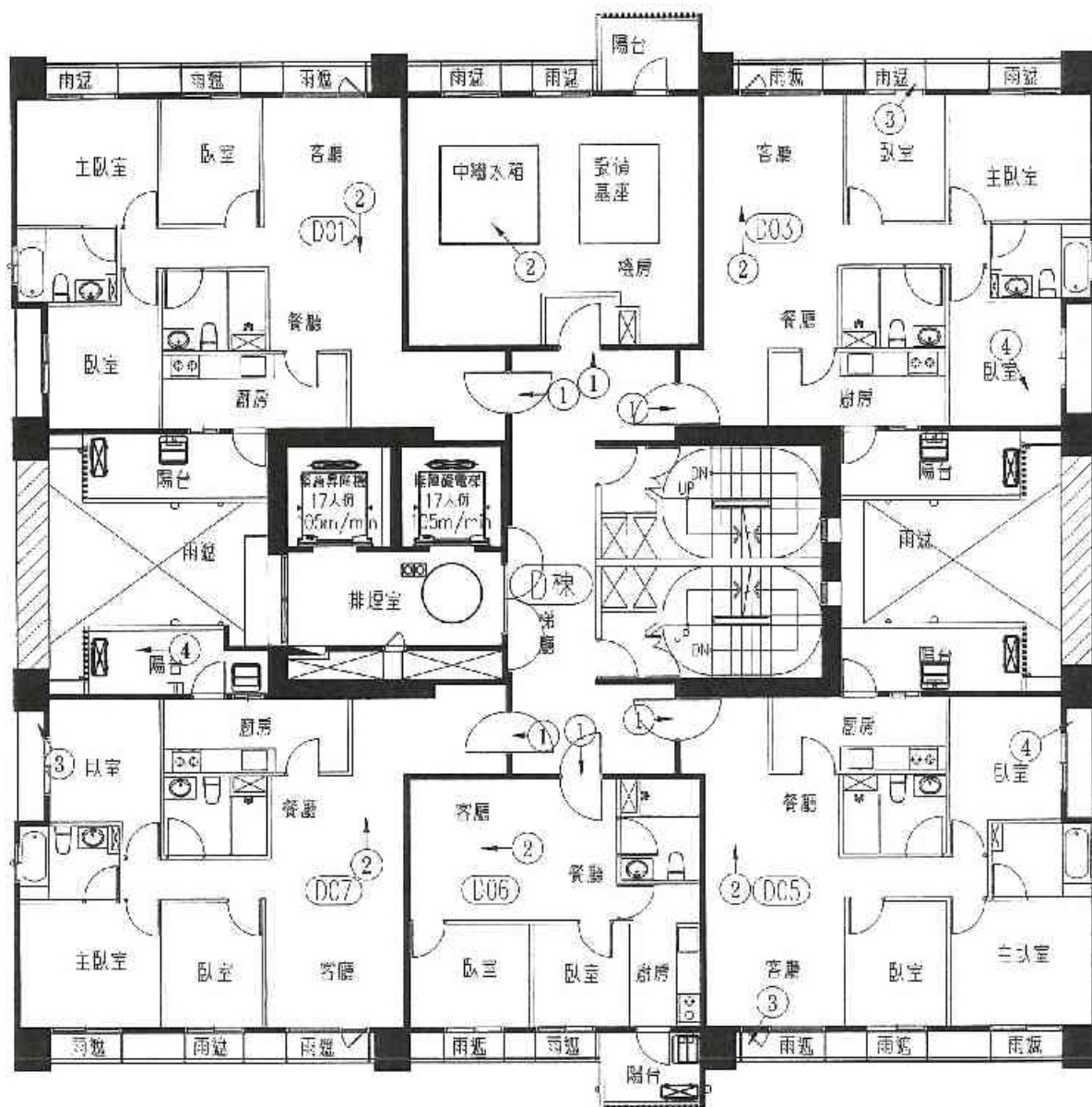
調查日期: 104年6月15日

標的物之坐落	新北市板橋區浮洲合宜住宅 區棟樓之 合豐一路25號13樓之6													
構造	<input checked="" type="checkbox"/> 鋼筋混凝土	<input type="checkbox"/> 鋼構造	<input type="checkbox"/> 加強磚造	<input type="checkbox"/> 其他										
用途	<input checked="" type="checkbox"/> 住宅	<input type="checkbox"/> 辦公室	<input type="checkbox"/> 商業	<input type="checkbox"/> 其他										
照片編號	位置					裂縫			剝落	滲水	潮斑	龜裂	備註	
	全景	梁	柱	結構牆	平頂	長(m)	寬(mm)	數量						
1	<input checked="" type="checkbox"/>													
2	<input checked="" type="checkbox"/>													
3	以下空白													
4														
5														
6														
7														
8														
9														
10														
11														
12														
13														
14														
15														

鑑定報告書現況照片

編號		位置: 詳照片平面位置示意圖
1	說明	內容: 詳建築物現況調查紀錄表
		

編號		位置: 詳照片平面位置示意圖
2	說明	內容: 詳建築物現況調查紀錄表
		



1
2
3
4
5
6
7
8
9
10
11
12
13
14
15
16
17
18
19
20
21
22
23
24
25
26
27
28
29
30
31
32
33
34
35
36
37
38
39
40
41
42
43
44
45
46
47
48
49
50
51
52
53
54
55
56
57
58
59
60
61
62
63
64
65
66
67
68
69
70
71
72
73
74
75
76
77
78
79
80
81
82
83
84
85
86
87
88
89
90
91
92
93
94
95
96
97
98
99
100



圖例	
→	柱、梁、結構牆
○	門洞

A2區D棟14層照片平面位置示意圖

建物現況調查紀錄表

調查日期: 104年6月15日

標的物之坐落	新北市板橋區浮洲合宜住宅區 檢 樓之 金安一路25號14樓													
構造	<input checked="" type="checkbox"/> 鋼筋混凝土	<input type="checkbox"/> 鋼構造	<input type="checkbox"/> 加強磚造	<input type="checkbox"/> 其他										
用途	<input checked="" type="checkbox"/> 住宅	<input type="checkbox"/> 辦公室	<input type="checkbox"/> 商業	<input type="checkbox"/> 其他										
照片編號	位 置					裂 縫			剝落	滲水	潮斑	龜裂	借註	
	全景	梁	柱	結構牆	平頂	長(m)	寬(mm)	數量						
1	<input checked="" type="checkbox"/>													
2	<input checked="" type="checkbox"/>													
3	以下空白													
4														
5														
6														
7														
8														
9														
10														
11														
12														
13														
14														
15														

鑑定報告書現況照片

編號		位置: 詳照片平面位置示意圖
1	說明	內容: 詳建築物現況調查紀錄表



編號		位置: 詳照片平面位置示意圖
2	說明	內容: 詳建築物現況調查紀錄表





建物現況調查紀錄表

調查日期: 106年6月15日

標的物之坐落	新北市板橋區浮洲合宜住宅區棟樓之 中繼機房 14樓													
構造	<input checked="" type="checkbox"/> 鋼筋混凝土	<input type="checkbox"/> 鋼構造	<input type="checkbox"/> 加強磚造	<input type="checkbox"/> 其他										
用途	<input checked="" type="checkbox"/> 住宅	<input type="checkbox"/> 辦公室	<input type="checkbox"/> 商業	<input type="checkbox"/> 其他										
照片編號	位 置					裂 縫			剝落	滲水	潮斑	龜裂	備註	
	全景	梁	柱	結構牆	平頂	長 (m)	寬 (mm)	數量						
1	<input checked="" type="checkbox"/>													
2	<input checked="" type="checkbox"/>													
3	以下空白													
4														
5														
6														
7														
8														
9														
10														
11														
12														
13														
14														
15														

鑑定報告書現況照片


編號		位置: 詳照片平面位置示意圖
1	說明	內容: 詳建築物現況調查紀錄表
		
編號		位置: 詳照片平面位置示意圖
2	說明	內容: 詳建築物現況調查紀錄表
		


建物現況調查紀錄表

調查日期: 104年6月1日


標的物之坐落	新北市板橋區浮洲合宜住宅區棟樓之 合興一路25號14樓之2													
構造	<input checked="" type="checkbox"/> 鋼筋混凝土	<input type="checkbox"/> 鋼構造	<input type="checkbox"/> 加強磚造	其他										
用途	<input checked="" type="checkbox"/> 住宅	<input type="checkbox"/> 辦公室	<input type="checkbox"/> 商業	其他										
照片編號	位置					裂縫			剝落	滲水	潮斑	龜裂	備註	
	全景	梁	柱	結構牆	平頂	長(m)	寬(mm)	數量						
1	✓													
2	✓													
3		✓											模造柱變異	
4				✓		1.1	0.1							
5	——					以下空白			——					
6														
7														
8														
9														
10														
11														
12														
13														
14														
15														


鑑定報告書現況照片

編號		位置：詳照片平面位置示意圖
1	說明	內容：詳建築物現況調查紀錄表
		

編號		位置：詳照片平面位置示意圖
2	說明	內容：詳建築物現況調查紀錄表
		

鑑定報告書現況照片

編號		位置：詳照片平面位置示意圖
3	說明	內容：詳建築物現況調查紀錄表
		

編號		位置：詳照片平面位置示意圖
4	說明	內容：詳建築物現況調查紀錄表
		



建物現況調查紀錄表

調查日期: 104年6月15日

標的物之坐落	新北市板橋區浮洲合宜住宅區棟樓之 合安一路14樓23													
構造	<input checked="" type="checkbox"/> 鋼筋混凝土	<input type="checkbox"/> 鋼構造	<input type="checkbox"/> 加強磚造	<input type="checkbox"/> 其他										
用途	<input checked="" type="checkbox"/> 住宅	<input type="checkbox"/> 辦公室	<input type="checkbox"/> 商業	<input type="checkbox"/> 其他										
照片編號	位置					裂縫			剝落	滲水	潮斑	龜裂	備註	
	全景	梁	柱	結構牆	平頂	長(m)	寬(mm)	數量						
1	<input checked="" type="checkbox"/>													
2	<input checked="" type="checkbox"/>													
3		<input checked="" type="checkbox"/>											接縫未填美	
4		<input checked="" type="checkbox"/>											接縫未填美	
5	—————					以下空白			—————					
6														
7														
8														
9														
10														
11														
12														
13														
14														
15														

鑑定報告書現況照片


編號		位置: 詳照片平面位置示意圖
1	說明	內容: 詳建築物現況調查紀錄表




編號		位置: 詳照片平面位置示意圖
2	說明	內容: 詳建築物現況調查紀錄表



鑑定報告書現況照片

編號		位置：詳照片平面位置示意圖
3	說明	內容：詳建築物現況調查紀錄表
		



編號		位置：詳照片平面位置示意圖
4	說明	內容：詳建築物現況調查紀錄表
		

建物現況調查紀錄表

調查日期: 104年6月15日

標的物之坐落	新北市板橋區浮洲合宜住宅區棟樓之 路一號14樓之5												
構造	<input checked="" type="checkbox"/> 鋼筋混凝土	<input type="checkbox"/> 鋼構造	<input type="checkbox"/> 加強磚造	<input type="checkbox"/> 其他									
用途	<input checked="" type="checkbox"/> 住宅	<input type="checkbox"/> 辦公室	<input type="checkbox"/> 商業	<input type="checkbox"/> 其他									
照片編號	位置					裂縫			剝落	滲水	潮斑	龜裂	備註
	全景	梁	柱	結構牆	平頂	長(m)	寬(mm)	數量					
1	<input checked="" type="checkbox"/>												
2	<input checked="" type="checkbox"/>												
3	————— 以下空白 —————												
4													
5													
6													
7													
8													
9													
10													
11													
12													
13													
14													
15													

鑑定報告書現況照片



編號		位置：詳照片平面位置示意圖
1	說明	內容：詳建築物現況調查紀錄表
		
編號		位置：詳照片平面位置示意圖
2	說明	內容：詳建築物現況調查紀錄表
		

建物現況調查紀錄表

調查日期: 104年6月15日

標的物之坐落	新北京板橋區浮洲合宜住宅區棟樓之 合安一路25號14樓36													
構造	<input checked="" type="checkbox"/> 鋼筋混凝土	<input type="checkbox"/> 鋼構造	<input type="checkbox"/> 加強磚造	<input type="checkbox"/> 其他										
用途	<input checked="" type="checkbox"/> 住宅	<input type="checkbox"/> 辦公室	<input type="checkbox"/> 商業	<input type="checkbox"/> 其他										
照片編號	位置					裂縫			剝落	滲水	潮濕	龜裂	備註	
	全景	梁	柱	結構牆	平頂	長(m)	寬(mm)	數量						
1	<input checked="" type="checkbox"/>													
2	<input checked="" type="checkbox"/>													
3		<input checked="" type="checkbox"/>											接縫處噴漆	
4	<input checked="" type="checkbox"/>													
5	以下空白													
6														
7														
8														
9														
10														
11														
12														
13														
14														
15														

鑑定報告書現況照片

編號		位置: 詳照片平面位置示意圖
1	說明	內容: 詳建築物現況調查紀錄表
		
編號		位置: 詳照片平面位置示意圖
2	說明	內容: 詳建築物現況調查紀錄表
		

鑑定報告書現況照片

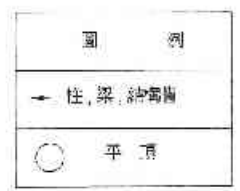
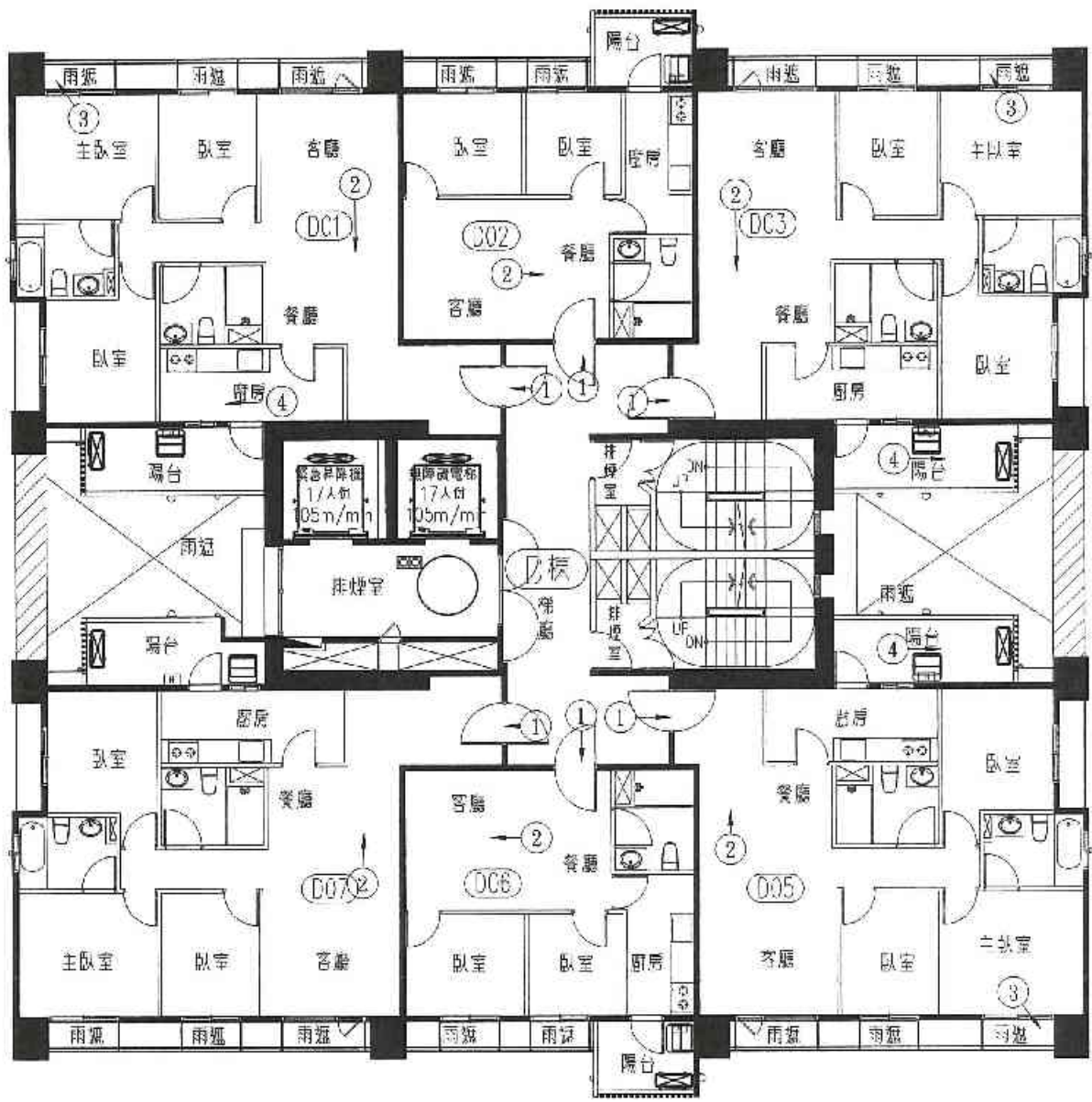
編號		位置: 詳照片平面位置示意圖
3	說明	內容: 詳建築物現況調查紀錄表



編號		位置: 詳照片平面位置示意圖
4	說明	內容: 詳建築物現況調查紀錄表



1. 2. 3. 4. 5. 6. 7. 8. 9. 10. 11. 12. 13. 14. 15. 16. 17. 18. 19. 20. 21. 22. 23. 24. 25. 26. 27. 28. 29. 30. 31. 32. 33. 34. 35. 36. 37. 38. 39. 40. 41. 42. 43. 44. 45. 46. 47. 48. 49. 50. 51. 52. 53. 54. 55. 56. 57. 58. 59. 60. 61. 62. 63. 64. 65. 66. 67. 68. 69. 70. 71. 72. 73. 74. 75. 76. 77. 78. 79. 80. 81. 82. 83. 84. 85. 86. 87. 88. 89. 90. 91. 92. 93. 94. 95. 96. 97. 98. 99. 100.



A2區D棟15層照片平面位置示意圖

建物現況調查紀錄表

調查日期: 104年6月15日


| | | | | | | | | | | | | | | |
|--------|---|-------------------------------------|-------------------------------|-----------------------------|----|------|-------|----|----|----|----|----|-------|--|
| 標的物之坐落 | 新北市板橋區浮洲合宜住宅區棟樓之
合安一路25號15樓 | | | | | | | | | | | | | |
| 構造 | <input checked="" type="checkbox"/> 鋼筋混凝土 | <input type="checkbox"/> 鋼構造 | <input type="checkbox"/> 加強磚造 | <input type="checkbox"/> 其他 | | | | | | | | | | |
| 用途 | <input checked="" type="checkbox"/> 住宅 | <input type="checkbox"/> 辦公室 | <input type="checkbox"/> 商業 | <input type="checkbox"/> 其他 | | | | | | | | | | |
| 照片編號 | 位置 | | | | | 裂縫 | | | 剝落 | 滲水 | 潮濕 | 龜裂 | 備註 | |
| | 全長 | 梁 | 柱 | 結構牆 | 屋頂 | 長(m) | 寬(mm) | 數量 | | | | | | |
| 1 | <input checked="" type="checkbox"/> | | | | | | | | | | | | | |
| 2 | <input checked="" type="checkbox"/> | | | | | | | | | | | | | |
| 3 | <input checked="" type="checkbox"/> | <input checked="" type="checkbox"/> | | | | | | | | | | | 接縫未填實 | |
| 4 | <input checked="" type="checkbox"/> | | | | | | | | | | | | | |
| 5 | 以下空白 | | | | | | | | | | | | | |
| 6 | | | | | | | | | | | | | | |
| 7 | | | | | | | | | | | | | | |
| 8 | | | | | | | | | | | | | | |
| 9 | | | | | | | | | | | | | | |
| 10 | | | | | | | | | | | | | | |
| 11 | | | | | | | | | | | | | | |
| 12 | | | | | | | | | | | | | | |
| 13 | | | | | | | | | | | | | | |
| 14 | | | | | | | | | | | | | | |
| 15 | | | | | | | | | | | | | | |

鑑定報告書現況照片

| | | |
|----|----|-----------------|
| 編號 | | 位置: 詳照片平面位置示意圖 |
| 1 | 說明 | 內容: 詳建築物現況調查紀錄表 |




| | | |
|----|----|-----------------|
| 編號 | | 位置: 詳照片平面位置示意圖 |
| 2 | 說明 | 內容: 詳建築物現況調查紀錄表 |



鑑定報告書現況照片

| | | |
|---|----|-----------------|
| 編號 | | 位置: 詳照片平面位置示意圖 |
| 3 | 說明 | 內容: 詳建築物現況調查紀錄表 |
|  | | |

| | | |
|--|----|-----------------|
| 編號 | | 位置: 詳照片平面位置示意圖 |
| 4 | 說明 | 內容: 詳建築物現況調查紀錄表 |
|  | | |



建物現況調查紀錄表

調查日期: 104年6月15日

| | | | | | | | | | | | | | | |
|--------|---|------------------------------|-------------------------------|-----------------------------|----|-------|--------|----|----|----|----|----|----|--|
| 標的物之坐落 | 新北市板橋區浮洲合宜住宅區棟樓之
合興路25號15樓之1 | | | | | | | | | | | | | |
| 構造 | <input checked="" type="checkbox"/> 鋼筋混凝土 | <input type="checkbox"/> 鋼構造 | <input type="checkbox"/> 加強磚造 | <input type="checkbox"/> 其他 | | | | | | | | | | |
| 用途 | <input checked="" type="checkbox"/> 住宅 | <input type="checkbox"/> 辦公室 | <input type="checkbox"/> 商業 | <input type="checkbox"/> 其他 | | | | | | | | | | |
| 照片編號 | 位 置 | | | | | 裂 縫 | | | 剝落 | 滲水 | 潮濕 | 龜裂 | 備註 | |
| | 全景 | 梁 | 柱 | 結構牆 | 平頂 | 長 (m) | 寬 (mm) | 數量 | | | | | | |
| 1 | <input checked="" type="checkbox"/> | | | | | | | | | | | | | |
| 2 | <input checked="" type="checkbox"/> | | | | | | | | | | | | | |
| 3 | 以下空白 | | | | | | | | | | | | | |
| 4 | | | | | | | | | | | | | | |
| 5 | | | | | | | | | | | | | | |
| 6 | | | | | | | | | | | | | | |
| 7 | | | | | | | | | | | | | | |
| 8 | | | | | | | | | | | | | | |
| 9 | | | | | | | | | | | | | | |
| 10 | | | | | | | | | | | | | | |
| 11 | | | | | | | | | | | | | | |
| 12 | | | | | | | | | | | | | | |
| 13 | | | | | | | | | | | | | | |
| 14 | | | | | | | | | | | | | | |
| 15 | | | | | | | | | | | | | | |

鑑定報告書現況照片

| | | |
|----|----|-----------------|
| 編號 | | 位置: 詳照片平面位置示意圖 |
| 1 | 說明 | 內容: 詳建築物現況調查紀錄表 |



| | | |
|----|----|-----------------|
| 編號 | | 位置: 詳照片平面位置示意圖 |
| 2 | 說明 | 內容: 詳建築物現況調查紀錄表 |



建物現況調查紀錄表

調查日期: 104年6月15日

| | | | | | | | | | | | | | |
|--------|-------------------------------------|-------------------------------------|--------------------------|-----|--------------------------|------|--------------------------|----|----|----|----|-------|----|
| 標的物之坐落 | 新北市板橋區浮洲合宜住宅區棟樓之
合安一路25號之2 | | | | | | | | | | | | |
| 構造 | <input checked="" type="checkbox"/> | 鋼筋混凝土 | <input type="checkbox"/> | 鋼構造 | <input type="checkbox"/> | 加強磚造 | <input type="checkbox"/> | 其他 | | | | | |
| 用途 | <input checked="" type="checkbox"/> | 住宅 | <input type="checkbox"/> | 辦公室 | <input type="checkbox"/> | 商業 | <input type="checkbox"/> | 其他 | | | | | |
| 照片編號 | 位置 | | | | 裂縫 | | | 剝落 | 滲水 | 潮斑 | 龜裂 | 備註 | |
| | 全景 | 梁 | 柱 | 結構牆 | 平頂 | 長(m) | 寬(mm) | | | | | | 數量 |
| 1 | <input checked="" type="checkbox"/> | | | | | | | | | | | | |
| 2 | <input checked="" type="checkbox"/> | | | | | | | | | | | | |
| 3 | | <input checked="" type="checkbox"/> | | | | | | | | | | 換修和更實 | |
| 4 | <input checked="" type="checkbox"/> | | | | | | | | | | | | |
| 5 | 以下空白 | | | | | | | | | | | | |
| 6 | | | | | | | | | | | | | |
| 7 | | | | | | | | | | | | | |
| 8 | | | | | | | | | | | | | |
| 9 | | | | | | | | | | | | | |
| 10 | | | | | | | | | | | | | |
| 11 | | | | | | | | | | | | | |
| 12 | | | | | | | | | | | | | |
| 13 | | | | | | | | | | | | | |
| 14 | | | | | | | | | | | | | |
| 15 | | | | | | | | | | | | | |

鑑定報告書現況照片


| | | |
|----|----|-----------------|
| 編號 | | 位置: 詳照片平面位置示意圖 |
| 1 | 說明 | 內容: 詳建築物現況調查紀錄表 |



| | | |
|----|----|-----------------|
| 編號 | | 位置: 詳照片平面位置示意圖 |
| 2 | 說明 | 內容: 詳建築物現況調查紀錄表 |



鑑定報告書現況照片

| | | |
|---|----|-----------------|
| 編號 | | 位置: 詳照片平面位置示意圖 |
| 3 | 說明 | 內容: 詳建築物現況調查紀錄表 |
|  | | |

| | | |
|--|----|-----------------|
| 編號 | | 位置: 詳照片平面位置示意圖 |
| 4 | 說明 | 內容: 詳建築物現況調查紀錄表 |
|  | | |

建物現況調查紀錄表

調查日期: 104年6月15日

| | | | | | | | | | | | | | | |
|--------|---|-------------------------------------|-------------------------------|-----------------------------|----|-------|--------|----|----|----|----|----|-----|--|
| 標的物之坐落 | 新北市板橋區浮洲合宜住宅區棟樓之
合寧一路15號15樓之3 | | | | | | | | | | | | | |
| 構造 | <input checked="" type="checkbox"/> 鋼筋混凝土 | <input type="checkbox"/> 鋼構造 | <input type="checkbox"/> 加強磚造 | <input type="checkbox"/> 其他 | | | | | | | | | | |
| 用途 | <input checked="" type="checkbox"/> 住宅 | <input type="checkbox"/> 辦公室 | <input type="checkbox"/> 商業 | <input type="checkbox"/> 其他 | | | | | | | | | | |
| 照片編號 | 位 置 | | | | | 裂 縫 | | | 剝落 | 滲水 | 潮濕 | 龜裂 | 備註 | |
| | 全景 | 梁 | 柱 | 結構牆 | 平頂 | 長 (m) | 寬 (mm) | 數量 | | | | | | |
| 1 | <input checked="" type="checkbox"/> | | | | | | | | | | | | | |
| 2 | <input checked="" type="checkbox"/> | | | | | | | | | | | | | |
| 3 | | <input checked="" type="checkbox"/> | | | | | | | | | | | 接縫處 | |
| 4 | <input checked="" type="checkbox"/> | | | | | | | | | | | | | |
| 5 | 以下空白 | | | | | | | | | | | | | |
| 6 | | | | | | | | | | | | | | |
| 7 | | | | | | | | | | | | | | |
| 8 | | | | | | | | | | | | | | |
| 9 | | | | | | | | | | | | | | |
| 10 | | | | | | | | | | | | | | |
| 11 | | | | | | | | | | | | | | |
| 12 | | | | | | | | | | | | | | |
| 13 | | | | | | | | | | | | | | |
| 14 | | | | | | | | | | | | | | |
| 15 | | | | | | | | | | | | | | |

鑑定報告書現況照片


| | | |
|----|----|-----------------|
| 編號 | 說明 | 位置: 詳照片平面位置示意圖 |
| 1 | | 內容: 詳建築物現況調查紀錄表 |




| | | |
|----|----|-----------------|
| 編號 | 說明 | 位置: 詳照片平面位置示意圖 |
| 2 | | 內容: 詳建築物現況調查紀錄表 |



鑑定報告書現況照片

| | | |
|---|-----|-----------------|
| 編號 | | 位置: 詳照片平面位置示意圖 |
| 3 | 說 明 | 內容: 詳建築物現況調查紀錄表 |
|  | | |

| | | |
|--|-----|-----------------|
| 編號 | | 位置: 詳照片平面位置示意圖 |
| 4 | 說 明 | 內容: 詳建築物現況調查紀錄表 |
|  | | |



建物現況調查紀錄表

調查日期: 104年6月15日

| 標的物之坐落 | 新北市板橋區浮洲合宜住宅區棟樓之
金安一路25號15樓之5 | | | | | | | | | | | | |
|--------|---|------------------------------|-------------------------------|-----------------------------|----|-------|--------|----|----|----|----|----|----|
| 構造 | <input checked="" type="checkbox"/> 鋼筋混凝土 | <input type="checkbox"/> 鋼構造 | <input type="checkbox"/> 加強磚造 | <input type="checkbox"/> 其他 | | | | | | | | | |
| 用途 | <input checked="" type="checkbox"/> 住宅 | <input type="checkbox"/> 辦公室 | <input type="checkbox"/> 商業 | <input type="checkbox"/> 其他 | | | | | | | | | |
| 照片編號 | 位 置 | | | | | 裂 縫 | | | 剝落 | 滲水 | 潮斑 | 龜裂 | 備註 |
| | 全景 | 梁 | 柱 | 結構牆 | 平頂 | 長 (m) | 寬 (mm) | 數量 | | | | | |
| 1 | <input checked="" type="checkbox"/> | | | | | | | | | | | | |
| 2 | <input checked="" type="checkbox"/> | | | | | | | | | | | | |
| 3 | 以下空白 | | | | | | | | | | | | |
| 4 | | | | | | | | | | | | | |
| 5 | | | | | | | | | | | | | |
| 6 | | | | | | | | | | | | | |
| 7 | | | | | | | | | | | | | |
| 8 | | | | | | | | | | | | | |
| 9 | | | | | | | | | | | | | |
| 10 | | | | | | | | | | | | | |
| 11 | | | | | | | | | | | | | |
| 12 | | | | | | | | | | | | | |
| 13 | | | | | | | | | | | | | |
| 14 | | | | | | | | | | | | | |
| 15 | | | | | | | | | | | | | |

鑑定報告書現況照片

| | | |
|----|----|-----------------|
| 編號 | | 位置: 詳照片平面位置示意圖 |
| 1 | 說明 | 內容: 詳建築物現況調查紀錄表 |



| | | |
|----|----|-----------------|
| 編號 | | 位置: 詳照片平面位置示意圖 |
| 2 | 說明 | 內容: 詳建築物現況調查紀錄表 |



建物現況調查紀錄表

調查日期: 104年6月15日

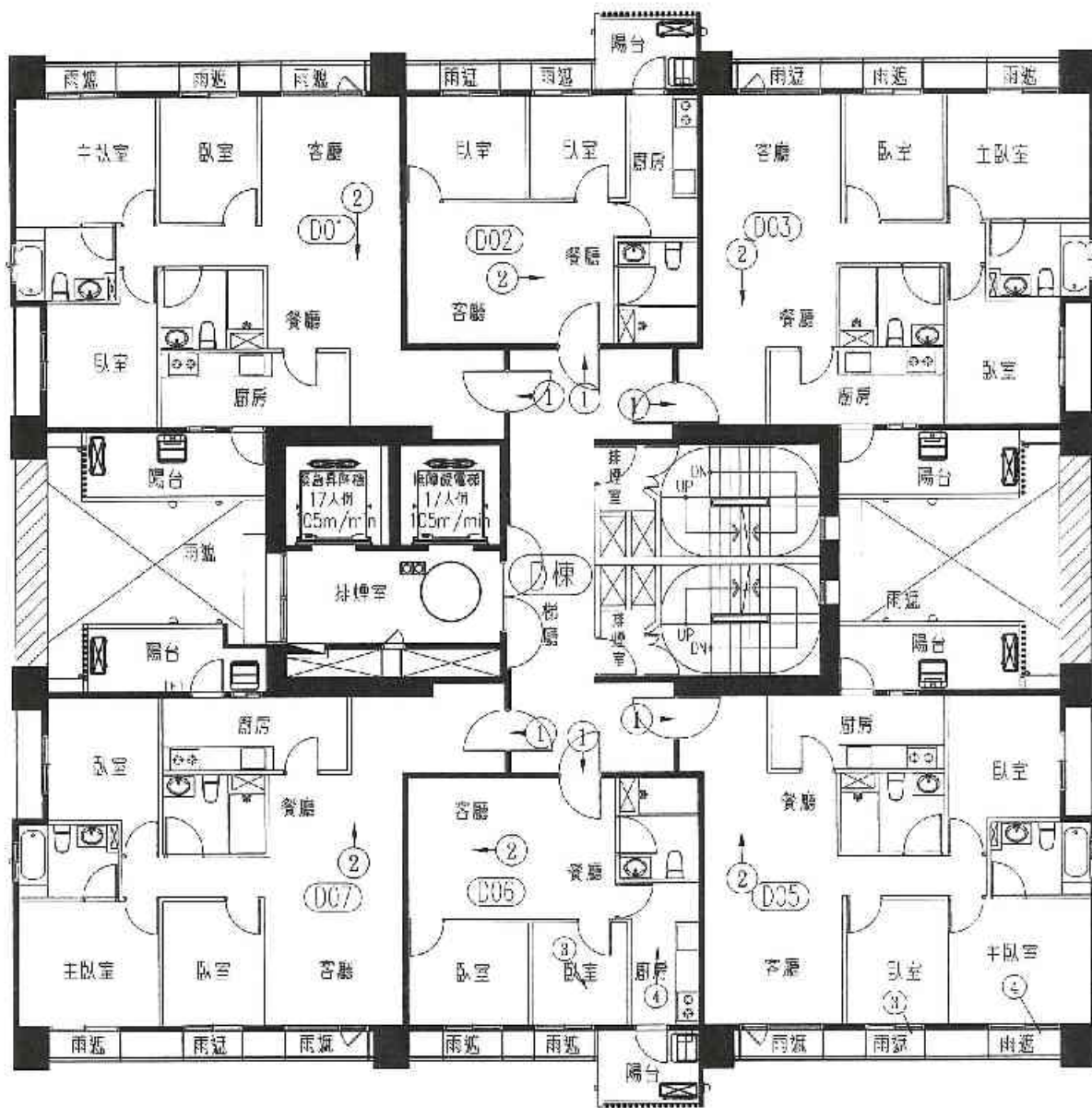
| 標的物之坐落 | 新北市板橋區浮洲合宜住宅 區棟樓之
合安一路外頭15樓26 | | | | | | | | | | | | | |
|--------|---|------------------------------|-------------------------------|-----------------------------|----|------|-------|----|----|----|----|----|----|--|
| 構造 | <input checked="" type="checkbox"/> 鋼筋混凝土 | <input type="checkbox"/> 鋼構造 | <input type="checkbox"/> 加強磚造 | <input type="checkbox"/> 其他 | | | | | | | | | | |
| 用途 | <input checked="" type="checkbox"/> 住宅 | <input type="checkbox"/> 辦公室 | <input type="checkbox"/> 商業 | <input type="checkbox"/> 其他 | | | | | | | | | | |
| 照片編號 | 位 置 | | | | | 裂 縫 | | | 剝落 | 滲水 | 潤斑 | 龜裂 | 備註 | |
| | 全景 | 梁 | 柱 | 結構牆 | 平頂 | 長(m) | 寬(mm) | 數量 | | | | | | |
| 1 | <input checked="" type="checkbox"/> | | | | | | | | | | | | | |
| 2 | <input checked="" type="checkbox"/> | | | | | | | | | | | | | |
| 3 | ————— 以下空白 ————— | | | | | | | | | | | | | |
| 4 | | | | | | | | | | | | | | |
| 5 | | | | | | | | | | | | | | |
| 6 | | | | | | | | | | | | | | |
| 7 | | | | | | | | | | | | | | |
| 8 | | | | | | | | | | | | | | |
| 9 | | | | | | | | | | | | | | |
| 10 | | | | | | | | | | | | | | |
| 11 | | | | | | | | | | | | | | |
| 12 | | | | | | | | | | | | | | |
| 13 | | | | | | | | | | | | | | |
| 14 | | | | | | | | | | | | | | |
| 15 | | | | | | | | | | | | | | |

鑑定報告書現況照片

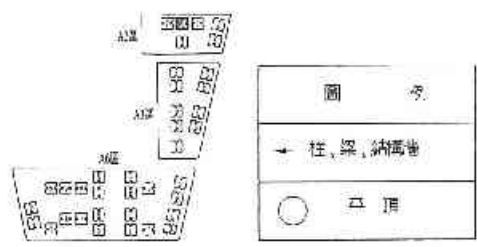
| | | |
|---|----|-----------------|
| 編號 | | 位置: 詳照片平面位置示意圖 |
| 1 | 說明 | 內容: 詳建築物現況調查紀錄表 |
|  | | |

| | | |
|--|----|-----------------|
| 編號 | | 位置: 詳照片平面位置示意圖 |
| 2 | 說明 | 內容: 詳建築物現況調查紀錄表 |
|  | | |





0.000 0.000 0.000 0.000 0.000
 0.000 0.000 0.000 0.000 0.000
 0.000 0.000 0.000 0.000 0.000
 0.000 0.000 0.000 0.000 0.000
 0.000 0.000 0.000 0.000 0.000



A2區D棟16層照片平面位置示意圖

建物現況調查紀錄表

調查日期: 104年6月15日

| | | | | | | | | | | | | | | |
|--------|---|------------------------------|-------------------------------|-----------------------------|----|-------|--------|----|---|---|---|---|---|--|
| 標的物之坐落 | 新北市板橋區浮洲合宜住宅區 棟 樓之
合興一路25號16樓 | | | | | | | | | | | | | |
| 構造 | <input checked="" type="checkbox"/> 鋼筋混凝土 | <input type="checkbox"/> 鋼構造 | <input type="checkbox"/> 加強磚造 | <input type="checkbox"/> 其他 | | | | | | | | | | |
| 用途 | <input checked="" type="checkbox"/> 住宅 | <input type="checkbox"/> 辦公室 | <input type="checkbox"/> 商業 | <input type="checkbox"/> 其他 | | | | | | | | | | |
| 照片編號 | 位置 | | | | | 裂 縫 | | | 剝 | 滲 | 潮 | 龜 | 備 | |
| | 全景 | 梁 | 柱 | 結構牆 | 平頂 | 長 (m) | 寬 (mm) | 數量 | 落 | 水 | 斑 | 裂 | 註 | |
| 1 | <input checked="" type="checkbox"/> | | | | | | | | | | | | | |
| 2 | <input checked="" type="checkbox"/> | | | | | | | | | | | | | |
| 3 | ————— 以下空白 ————— | | | | | | | | | | | | | |
| 4 | | | | | | | | | | | | | | |
| 5 | | | | | | | | | | | | | | |
| 6 | | | | | | | | | | | | | | |
| 7 | | | | | | | | | | | | | | |
| 8 | | | | | | | | | | | | | | |
| 9 | | | | | | | | | | | | | | |
| 10 | | | | | | | | | | | | | | |
| 11 | | | | | | | | | | | | | | |
| 12 | | | | | | | | | | | | | | |
| 13 | | | | | | | | | | | | | | |
| 14 | | | | | | | | | | | | | | |
| 15 | | | | | | | | | | | | | | |

鑑定報告書現況照片

| | | |
|--|----|----------------|
| 編號 | | 位置：詳照片平面位置示意圖 |
| 1 | 說明 | 內容：詳建築物現況調查紀錄表 |
|  | | |
| 編號 | | 位置：詳照片平面位置示意圖 |
| 2 | 說明 | 內容：詳建築物現況調查紀錄表 |
|  | | |

建物現況調查紀錄表

調查日期: 104年6月15日

| | | | | | | | | | | | | | | |
|--------|---|------------------------------|---|-----|----|-------------------------------|-------|----|-----------------------------|----|----|----|----|--|
| 標的物之坐落 | 新北市板橋區浮洲合宜住宅區棟樓之
合安一路25號16樓之1 | | | | | | | | | | | | | |
| 構造 | <input checked="" type="checkbox"/> 鋼筋混凝土 | <input type="checkbox"/> 鋼構造 | | | | <input type="checkbox"/> 加強磚造 | | | <input type="checkbox"/> 其他 | | | | | |
| 用途 | <input checked="" type="checkbox"/> 住宅 | <input type="checkbox"/> 辦公室 | | | | <input type="checkbox"/> 商業 | | | <input type="checkbox"/> 其他 | | | | | |
| 照片編號 | 位置 | | | | | 裂縫 | | | 剝落 | 滲水 | 潮斑 | 龜裂 | 備註 | |
| | 全景 | 梁 | 柱 | 結構牆 | 平頂 | 長(m) | 寬(mm) | 數量 | | | | | | |
| 1 | <input checked="" type="checkbox"/> | | | | | | | | | | | | | |
| 2 | <input checked="" type="checkbox"/> | | | | | | | | | | | | | |
| 3 | 以下空白 | | | | | | | | | | | | | |
| 4 | | | | | | | | | | | | | | |
| 5 | | | | | | | | | | | | | | |
| 6 | | | | | | | | | | | | | | |
| 7 | | | | | | | | | | | | | | |
| 8 | | | | | | | | | | | | | | |
| 9 | | | | | | | | | | | | | | |
| 10 | | | | | | | | | | | | | | |
| 11 | | | | | | | | | | | | | | |
| 12 | | | | | | | | | | | | | | |
| 13 | | | | | | | | | | | | | | |
| 14 | | | | | | | | | | | | | | |
| 15 | | | | | | | | | | | | | | |

鑑定報告書現況照片



| | | |
|--|----|-----------------|
| 編號 | | 位置: 詳照片平面位置示意圖 |
| 1 | 說明 | 內容: 詳建築物現況調查紀錄表 |
|  | | |
| 編號 | | 位置: 詳照片平面位置示意圖 |
| 2 | 說明 | 內容: 詳建築物現況調查紀錄表 |
|  | | |

建物現況調查紀錄表

調查日期: 104年6月15日

| | | | | | | | | | | | | | | |
|--------|---|------------------------------|-------------------------------|-----------------------------|----|------|-------|----|----|----|----|----|----|--|
| 標的物之坐落 | 新北市板橋區浮洲合宜住宅區棟樓之
合安一路25號16樓之2 | | | | | | | | | | | | | |
| 構造 | <input checked="" type="checkbox"/> 鋼筋混凝土 | <input type="checkbox"/> 鋼構造 | <input type="checkbox"/> 加強磚造 | <input type="checkbox"/> 其他 | | | | | | | | | | |
| 用途 | <input checked="" type="checkbox"/> 住宅 | <input type="checkbox"/> 辦公室 | <input type="checkbox"/> 商業 | <input type="checkbox"/> 其他 | | | | | | | | | | |
| 照片編號 | 位置 | | | | | 裂縫 | | | 剝落 | 滲水 | 滲斑 | 龜裂 | 備註 | |
| | 全景 | 梁 | 柱 | 結構牆 | 平頂 | 長(m) | 寬(mm) | 數量 | | | | | | |
| 1 | <input checked="" type="checkbox"/> | | | | | | | | | | | | | |
| 2 | <input checked="" type="checkbox"/> | | | | | | | | | | | | | |
| 3 | 以下空白 | | | | | | | | | | | | | |
| 4 | | | | | | | | | | | | | | |
| 5 | | | | | | | | | | | | | | |
| 6 | | | | | | | | | | | | | | |
| 7 | | | | | | | | | | | | | | |
| 8 | | | | | | | | | | | | | | |
| 9 | | | | | | | | | | | | | | |
| 10 | | | | | | | | | | | | | | |
| 11 | | | | | | | | | | | | | | |
| 12 | | | | | | | | | | | | | | |
| 13 | | | | | | | | | | | | | | |
| 14 | | | | | | | | | | | | | | |
| 15 | | | | | | | | | | | | | | |

鑑定報告書現況照片

| | | |
|--|----|-----------------|
| 編號 | | 位置: 詳照片平面位置示意圖 |
| 1 | 說明 | 內容: 詳建築物現況調查紀錄表 |
|  | | |
| 編號 | | 位置: 詳照片平面位置示意圖 |
| 2 | 說明 | 內容: 詳建築物現況調查紀錄表 |
|  | | |

建物現況調查紀錄表

調查日期: 104年6月15日

| 標的物之坐落 | 新北市板橋區浮洲合宜住宅區棟樓之
合興一路25號16樓之3 | | | | | | | | | | | | | |
|--------|---|-------------------------------------|-------------------------------|-----------------------------|----|------|-------|----|----|----|----|----|-------|--|
| 構造 | <input checked="" type="checkbox"/> 鋼筋混凝土 | <input type="checkbox"/> 鋼構造 | <input type="checkbox"/> 加強磚造 | <input type="checkbox"/> 其他 | | | | | | | | | | |
| 用途 | <input checked="" type="checkbox"/> 住宅 | <input type="checkbox"/> 辦公室 | <input type="checkbox"/> 商業 | <input type="checkbox"/> 其他 | | | | | | | | | | |
| 照片編號 | 位置 | | | | | 裂縫 | | | 剝落 | 滲水 | 潮斑 | 龜裂 | 備註 | |
| | 全景 | 梁 | 柱 | 結構牆 | 平頂 | 長(m) | 寬(mm) | 數量 | | | | | | |
| 1 | <input checked="" type="checkbox"/> | | | | | | | | | | | | | |
| 2 | <input checked="" type="checkbox"/> | | | | | | | | | | | | | |
| 3 | | <input checked="" type="checkbox"/> | | | | | | | | | | | 該處未填實 | |
| 4 | | <input checked="" type="checkbox"/> | | | | | | | | | | | 該處未填實 | |
| 5 | 以下空白 | | | | | | | | | | | | | |
| 6 | | | | | | | | | | | | | | |
| 7 | | | | | | | | | | | | | | |
| 8 | | | | | | | | | | | | | | |
| 9 | | | | | | | | | | | | | | |
| 10 | | | | | | | | | | | | | | |
| 11 | | | | | | | | | | | | | | |
| 12 | | | | | | | | | | | | | | |
| 13 | | | | | | | | | | | | | | |
| 14 | | | | | | | | | | | | | | |
| 15 | | | | | | | | | | | | | | |

鑑定報告書現況照片

| | | |
|---|----|-----------------|
| 編號 | | 位置: 詳照片平面位置示意圖 |
| 1 | 說明 | 內容: 詳建築物現況調查紀錄表 |
|  | | |

| | | |
|--|----|-----------------|
| 編號 | | 位置: 詳照片平面位置示意圖 |
| 2 | 說明 | 內容: 詳建築物現況調查紀錄表 |
|  | | |

鑑定報告書現況照片

| | | |
|---|----|-----------------|
| 編號 | 說明 | 位置: 詳照片平面位置示意圖 |
| 3 | | 內容: 詳建築物現況調查紀錄表 |
|  | | |

| | | |
|--|----|-----------------|
| 編號 | 說明 | 位置: 詳照片平面位置示意圖 |
| 4 | | 內容: 詳建築物現況調查紀錄表 |
|  | | |



建物現況調查紀錄表

調查日期: 104年6月15日


| | | | | | | | | | | | | | |
|--------|---|------------------------------|-------------------------------|-----|----|------|-------|----|----|----|----|----|-----|
| 標的物之坐落 | 新北市板橋區浮洲合宜住宅區棟樓之
合興一路25號16樓25 | | | | | | | | | | | | |
| 構造 | <input checked="" type="checkbox"/> 鋼筋混凝土 | <input type="checkbox"/> 鋼構造 | <input type="checkbox"/> 加強磚造 | 其他 | | | | | | | | | |
| 用途 | <input checked="" type="checkbox"/> 住宅 | <input type="checkbox"/> 辦公室 | <input type="checkbox"/> 商業 | 其他 | | | | | | | | | |
| 照片編號 | 位置 | | | | | 裂縫 | | | 剝落 | 滲水 | 潮斑 | 龜裂 | 備註 |
| | 全景 | 梁 | 柱 | 結構牆 | 平頂 | 長(m) | 寬(mm) | 數量 | | | | | |
| 1 | ✓ | | | | | | | | | | | | |
| 2 | ✓ | | | | | | | | | | | | |
| 3 | ✓ | | | | | | | | | | | | 游2中 |
| 4 | ✓ | | | | | | | | | | | | |
| 5 | ← | 以下空白 | | | | | | | | | | | |
| 6 | | | | | | | | | | | | | |
| 7 | | | | | | | | | | | | | |
| 8 | | | | | | | | | | | | | |
| 9 | | | | | | | | | | | | | |
| 10 | | | | | | | | | | | | | |
| 11 | | | | | | | | | | | | | |
| 12 | | | | | | | | | | | | | |
| 13 | | | | | | | | | | | | | |
| 14 | | | | | | | | | | | | | |
| 15 | | | | | | | | | | | | | |

鑑定報告書現況照片

| | | |
|----|-----|-----------------|
| 編號 | | 位置: 詳照片平面位置示意圖 |
| 1 | 說 明 | 內容: 詳建築物現況調查紀錄表 |

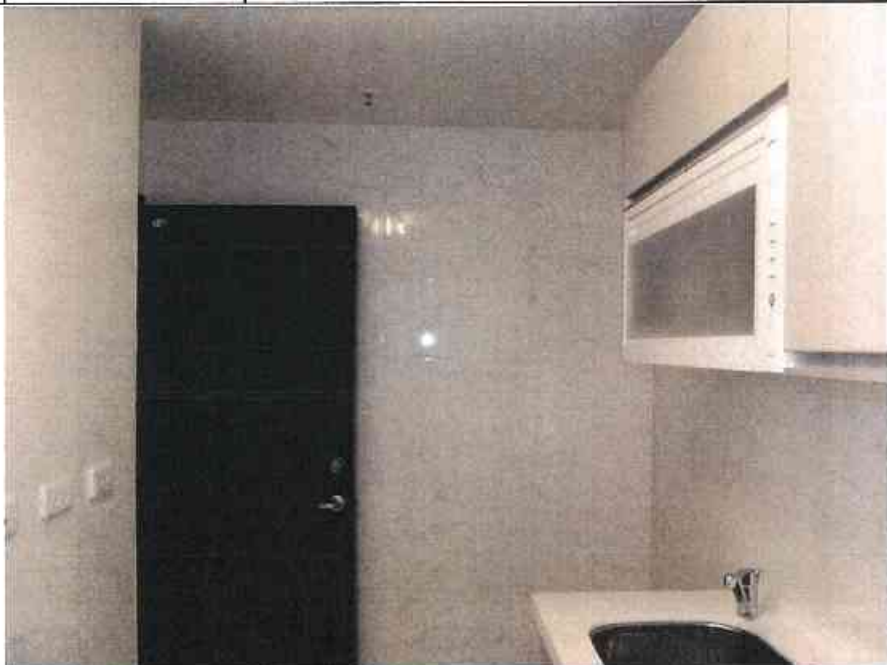


| | | |
|----|-----|-----------------|
| 編號 | | 位置: 詳照片平面位置示意圖 |
| 2 | 說 明 | 內容: 詳建築物現況調查紀錄表 |



鑑定報告書現況照片

| | | |
|---|----|----------------|
| 編號 | | 位置：詳照片平面位置示意圖 |
| 3 | 說明 | 內容：詳建築物現況調查紀錄表 |
|  | | |

| | | |
|--|----|----------------|
| 編號 | | 位置：詳照片平面位置示意圖 |
| 4 | 說明 | 內容：詳建築物現況調查紀錄表 |
|  | | |

建物現況調查紀錄表

調查日期: 104年6月15日


| | | | | | | | | | | | | | | |
|--------|---------------------------------|---|---|-----|----|------|-------|----|----|----|----|----|----|--|
| 標的物之坐落 | 新北市板橋區浮洲合宜住宅區棟樓之
合安路15號16樓之6 | | | | | | | | | | | | | |
| 構造 | V 鋼筋混凝土 | | | 鋼構造 | | | 加強磚造 | | | 其他 | | | | |
| 用途 | V 住宅 | | | 辦公室 | | | 商業 | | | 其他 | | | | |
| 照片編號 | 位置 | | | | | 裂縫 | | | 剝落 | 滲水 | 潮斑 | 龜裂 | 備註 | |
| | 全景 | 梁 | 柱 | 結構體 | 平頂 | 長(m) | 寬(mm) | 數量 | | | | | | |
| 1 | ✓ | | | | | | | | | | | | | |
| 2 | ✓ | | | | | | | | | | | | | |
| 3 | 以下空白 | | | | | | | | | | | | | |
| 4 | | | | | | | | | | | | | | |
| 5 | | | | | | | | | | | | | | |
| 6 | | | | | | | | | | | | | | |
| 7 | | | | | | | | | | | | | | |
| 8 | | | | | | | | | | | | | | |
| 9 | | | | | | | | | | | | | | |
| 10 | | | | | | | | | | | | | | |
| 11 | | | | | | | | | | | | | | |
| 12 | | | | | | | | | | | | | | |
| 13 | | | | | | | | | | | | | | |
| 14 | | | | | | | | | | | | | | |
| 15 | | | | | | | | | | | | | | |

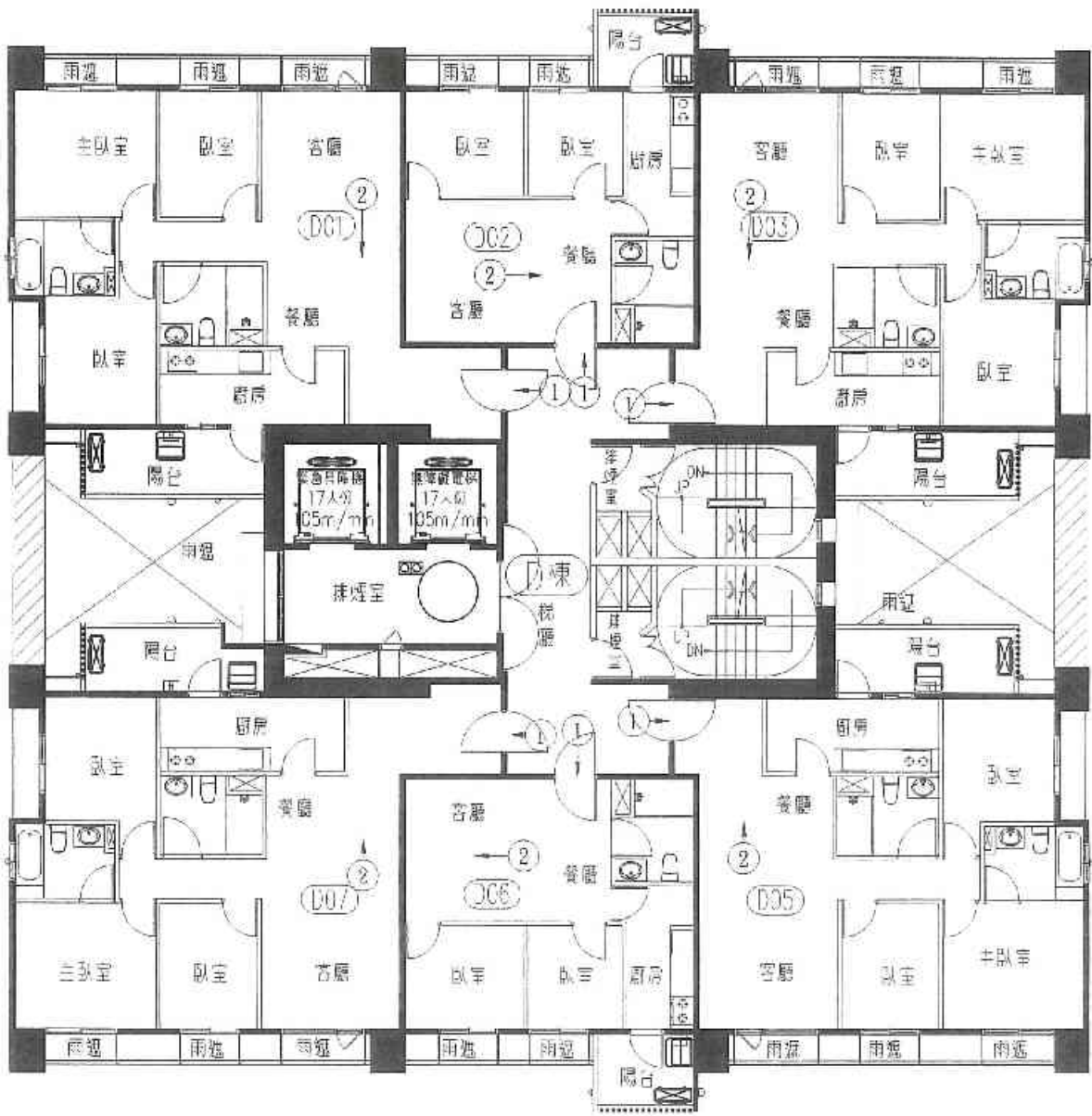
鑑定報告書現況照片

| | | |
|----|----|-----------------|
| 編號 | | 位置: 詳照片平面位置示意圖 |
| 1 | 說明 | 內容: 詳建築物現況調查紀錄表 |



| | | |
|----|----|-----------------|
| 編號 | | 位置: 詳照片平面位置示意圖 |
| 2 | 說明 | 內容: 詳建築物現況調查紀錄表 |





| |
|--------|
| 圖例 |
| → 任采設備 |
| ○ 平面 |

A2區D棟17層照片平面位置示意圖

建物現況調查紀錄表

調查日期: 104年6月15日

| | | | | | | | | | | | | | |
|--------|---|------------------------------|-------------------------------|-----------------------------|----|------|-------|----|----|----|----|----|----|
| 標的物之坐落 | 新北市板橋區浮洲合宜住宅區棟樓之
合豐一路25號17樓 | | | | | | | | | | | | |
| 構造 | <input checked="" type="checkbox"/> 鋼筋混凝土 | <input type="checkbox"/> 鋼構造 | <input type="checkbox"/> 加強磚造 | <input type="checkbox"/> 其他 | | | | | | | | | |
| 用途 | <input checked="" type="checkbox"/> 住宅 | <input type="checkbox"/> 辦公室 | <input type="checkbox"/> 商業 | <input type="checkbox"/> 其他 | | | | | | | | | |
| 照片編號 | 位置 | | | | | 裂縫 | | | 剝落 | 滲水 | 潮濕 | 龜裂 | 備註 |
| | 全景 | 梁 | 柱 | 結構牆 | 平頂 | 長(m) | 寬(mm) | 數量 | | | | | |
| 1 | <input checked="" type="checkbox"/> | | | | | | | | | | | | |
| 2 | <input checked="" type="checkbox"/> | | | | | | | | | | | | |
| 3 | ————— 以下空白 ————— | | | | | | | | | | | | |
| 4 | | | | | | | | | | | | | |
| 5 | | | | | | | | | | | | | |
| 6 | | | | | | | | | | | | | |
| 7 | | | | | | | | | | | | | |
| 8 | | | | | | | | | | | | | |
| 9 | | | | | | | | | | | | | |
| 10 | | | | | | | | | | | | | |
| 11 | | | | | | | | | | | | | |
| 12 | | | | | | | | | | | | | |
| 13 | | | | | | | | | | | | | |
| 14 | | | | | | | | | | | | | |
| 15 | | | | | | | | | | | | | |

鑑定報告書現況照片

| | | |
|---|-----|-----------------|
| 編號 | | 位置: 詳照片平面位置示意圖 |
| 1 | 說 明 | 內容: 詳建築物現況調查紀錄表 |
|  | | |

| | | |
|--|-----|-----------------|
| 編號 | | 位置: 詳照片平面位置示意圖 |
| 2 | 說 明 | 內容: 詳建築物現況調查紀錄表 |
|  | | |



建物現況調查紀錄表

調查日期: 104年6月15日

| 標的物之坐落 | 新北市板橋區浮洲合宜住宅區棟樓之
合安路25號17樓之1 | | | | | | | | | | | | |
|--------|---|------------------------------|-------------------------------|-----|----|------|-------|----|----|----|----|----|----|
| 構造 | <input checked="" type="checkbox"/> 鋼筋混凝土 | <input type="checkbox"/> 鋼構造 | <input type="checkbox"/> 加強磚造 | 其他 | | | | | | | | | |
| 用途 | <input checked="" type="checkbox"/> 住宅 | <input type="checkbox"/> 辦公室 | <input type="checkbox"/> 商業 | 其他 | | | | | | | | | |
| 照片編號 | 位置 | | | | | 裂縫 | | | 剝落 | 滲水 | 潮斑 | 龜裂 | 備註 |
| | 全景 | 梁 | 柱 | 結構牆 | 平頂 | 長(m) | 寬(mm) | 數量 | | | | | |
| 1 | <input checked="" type="checkbox"/> | | | | | | | | | | | | |
| 2 | <input checked="" type="checkbox"/> | | | | | | | | | | | | |
| 3 | ————— 以下空白 ————— | | | | | | | | | | | | |
| 4 | | | | | | | | | | | | | |
| 5 | | | | | | | | | | | | | |
| 6 | | | | | | | | | | | | | |
| 7 | | | | | | | | | | | | | |
| 8 | | | | | | | | | | | | | |
| 9 | | | | | | | | | | | | | |
| 10 | | | | | | | | | | | | | |
| 11 | | | | | | | | | | | | | |
| 12 | | | | | | | | | | | | | |
| 13 | | | | | | | | | | | | | |
| 14 | | | | | | | | | | | | | |
| 15 | | | | | | | | | | | | | |

鑑定報告書現況照片

| | | |
|----|----|-----------------|
| 編號 | | 位置: 詳照片平面位置示意圖 |
| 1 | 說明 | 內容: 詳建築物現況調查紀錄表 |



| | | |
|----|----|-----------------|
| 編號 | | 位置: 詳照片平面位置示意圖 |
| 2 | 說明 | 內容: 詳建築物現況調查紀錄表 |



建物現況調查紀錄表

調查日期: 104年6月15日

| | | | | | | | | | | | | | |
|--------|---|------------------------------|-------------------------------|-----|----|------|-------|----|----|----|----|----|----|
| 標的物之坐落 | 新北市板橋區浮洲合宜住宅區棟樓之
合安路25號17樓之2 | | | | | | | | | | | | |
| 構造 | <input checked="" type="checkbox"/> 鋼筋混凝土 | <input type="checkbox"/> 鋼構造 | <input type="checkbox"/> 加強磚造 | 其他 | | | | | | | | | |
| 用途 | <input checked="" type="checkbox"/> 住宅 | <input type="checkbox"/> 辦公室 | <input type="checkbox"/> 商業 | 其他 | | | | | | | | | |
| 照片編號 | 位置 | | | | | 裂縫 | | | 剝落 | 滲水 | 潮斑 | 龜裂 | 備註 |
| | 全景 | 梁 | 柱 | 結構牆 | 平頂 | 長(m) | 寬(mm) | 數量 | | | | | |
| 1 | <input checked="" type="checkbox"/> | | | | | | | | | | | | |
| 2 | <input checked="" type="checkbox"/> | | | | | | | | | | | | |
| 3 | ————— 以下空白 ————— | | | | | | | | | | | | |
| 4 | | | | | | | | | | | | | |
| 5 | | | | | | | | | | | | | |
| 6 | | | | | | | | | | | | | |
| 7 | | | | | | | | | | | | | |
| 8 | | | | | | | | | | | | | |
| 9 | | | | | | | | | | | | | |
| 10 | | | | | | | | | | | | | |
| 11 | | | | | | | | | | | | | |
| 12 | | | | | | | | | | | | | |
| 13 | | | | | | | | | | | | | |
| 14 | | | | | | | | | | | | | |
| 15 | | | | | | | | | | | | | |

鑑定報告書現況照片

| | | |
|----|----|-----------------|
| 編號 | | 位置: 詳照片平面位置示意圖 |
| 1 | 說明 | 內容: 詳建築物現況調查紀錄表 |



| | | |
|----|----|-----------------|
| 編號 | | 位置: 詳照片平面位置示意圖 |
| 2 | 說明 | 內容: 詳建築物現況調查紀錄表 |



建物現況調查紀錄表

調查日期: 104年6月15日

| | | | | | | | | | | | | | | |
|--------|---|------------------------------|-------------------------------|-----|----|------|-------|----|----|----|----|----|----|--|
| 標的物之坐落 | 新北市板橋區浮洲合宜住宅區棟樓之
合安一路25號17樓之3 | | | | | | | | | | | | | |
| 構造 | <input checked="" type="checkbox"/> 鋼筋混凝土 | <input type="checkbox"/> 鋼構造 | <input type="checkbox"/> 加強磚造 | 其他 | | | | | | | | | | |
| 用途 | <input checked="" type="checkbox"/> 住宅 | <input type="checkbox"/> 辦公室 | <input type="checkbox"/> 商業 | 其他 | | | | | | | | | | |
| 照片編號 | 位置 | | | | | 裂縫 | | | 剝落 | 滲水 | 潮斑 | 龜裂 | 備註 | |
| | 全景 | 梁 | 柱 | 結構牆 | 平頂 | 長(m) | 寬(mm) | 數量 | | | | | | |
| 1 | <input checked="" type="checkbox"/> | | | | | | | | | | | | | |
| 2 | <input checked="" type="checkbox"/> | | | | | | | | | | | | | |
| 3 | ————— 以下空白 ————— | | | | | | | | | | | | | |
| 4 | | | | | | | | | | | | | | |
| 5 | | | | | | | | | | | | | | |
| 6 | | | | | | | | | | | | | | |
| 7 | | | | | | | | | | | | | | |
| 8 | | | | | | | | | | | | | | |
| 9 | | | | | | | | | | | | | | |
| 10 | | | | | | | | | | | | | | |
| 11 | | | | | | | | | | | | | | |
| 12 | | | | | | | | | | | | | | |
| 13 | | | | | | | | | | | | | | |
| 14 | | | | | | | | | | | | | | |
| 15 | | | | | | | | | | | | | | |

鑑定報告書現況照片

| | | |
|----|----|-----------------|
| 編號 | | 位置: 詳照片平面位置示意圖 |
| 1 | 說明 | 內容: 詳建築物現況調查紀錄表 |



| | | |
|----|----|-----------------|
| 編號 | | 位置: 詳照片平面位置示意圖 |
| 2 | 說明 | 內容: 詳建築物現況調查紀錄表 |




建物現況調查紀錄表

調查日期: 104年6月15日

| | | | | | | | | | | | | | |
|--------|---|------------------------------|-------------------------------|-----|----|------|-------|----|----|----|----|----|----|
| 標的物之坐落 | 新北市板橋區浮洲合宜住宅區棟樓之
谷寮一路25號17樓之5 | | | | | | | | | | | | |
| 構造 | <input checked="" type="checkbox"/> 鋼筋混凝土 | <input type="checkbox"/> 鋼構造 | <input type="checkbox"/> 加強磚造 | 其他 | | | | | | | | | |
| 用途 | <input checked="" type="checkbox"/> 住宅 | <input type="checkbox"/> 辦公室 | <input type="checkbox"/> 商業 | 其他 | | | | | | | | | |
| 照片編號 | 位置 | | | | | 裂縫 | | | 剝落 | 滲水 | 潮斑 | 龜裂 | 備註 |
| | 全景 | 梁 | 柱 | 結構牆 | 平頂 | 長(m) | 寬(mm) | 數量 | | | | | |
| 1 | <input checked="" type="checkbox"/> | | | | | | | | | | | | |
| 2 | <input checked="" type="checkbox"/> | | | | | | | | | | | | |
| 3 | ————— 以下空白 ————— | | | | | | | | | | | | |
| 4 | | | | | | | | | | | | | |
| 5 | | | | | | | | | | | | | |
| 6 | | | | | | | | | | | | | |
| 7 | | | | | | | | | | | | | |
| 8 | | | | | | | | | | | | | |
| 9 | | | | | | | | | | | | | |
| 10 | | | | | | | | | | | | | |
| 11 | | | | | | | | | | | | | |
| 12 | | | | | | | | | | | | | |
| 13 | | | | | | | | | | | | | |
| 14 | | | | | | | | | | | | | |
| 15 | | | | | | | | | | | | | |

鑑定報告書現況照片

| | | |
|---|----|-----------------|
| 編號 | | 位置: 詳照片平面位置示意圖 |
| 1 | 說明 | 內容: 詳建築物現況調查紀錄表 |
|  | | |

| | | |
|--|----|-----------------|
| 編號 | | 位置: 詳照片平面位置示意圖 |
| 2 | 說明 | 內容: 詳建築物現況調查紀錄表 |
|  | | |




建物現況調查紀錄表

調查日期: 104年6月15日

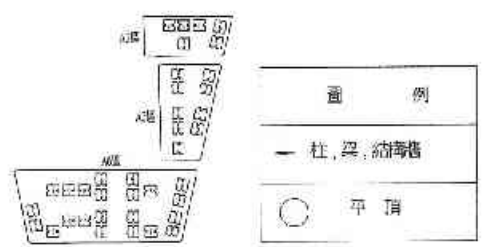
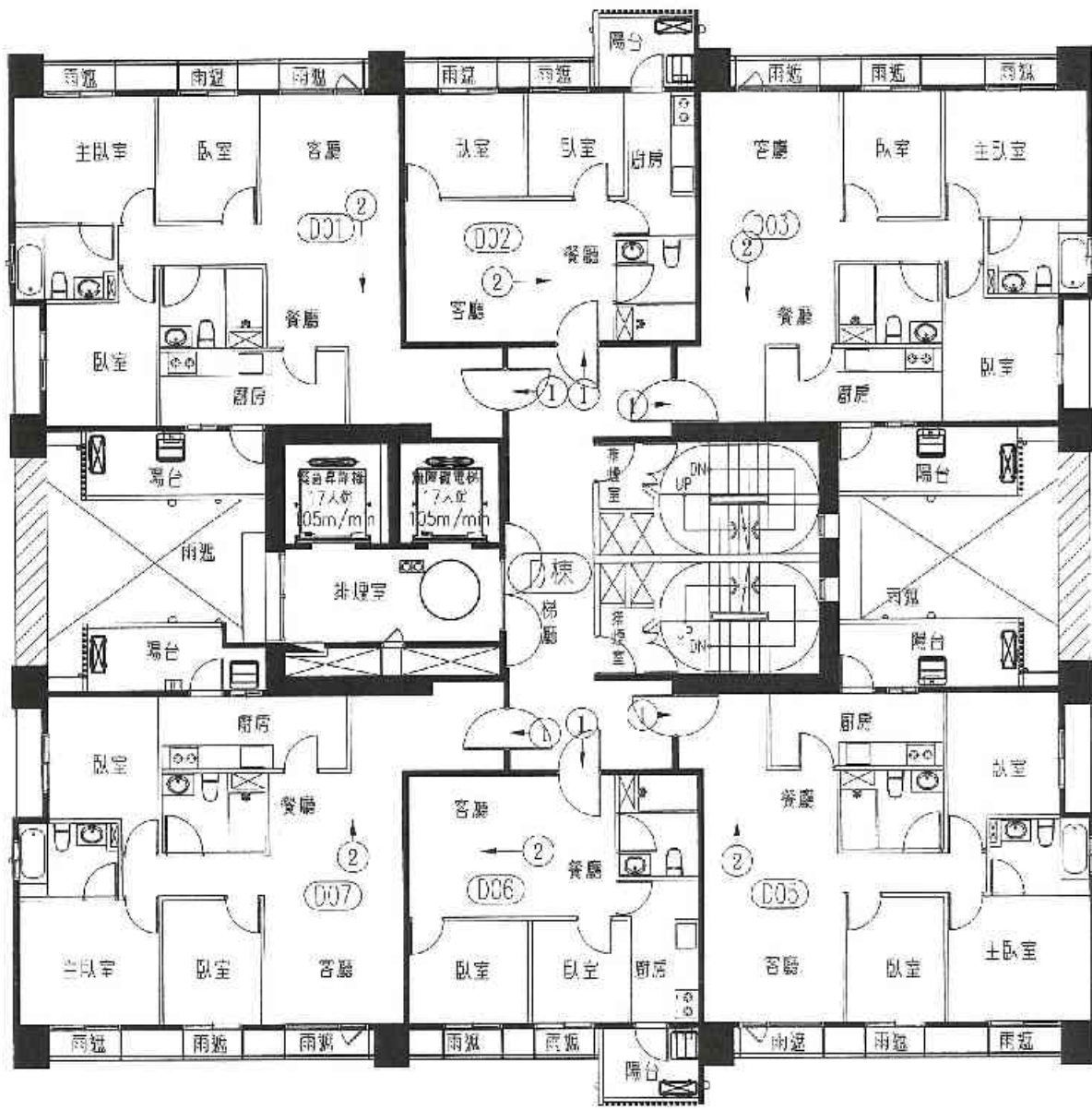
| | | | | | | | | | | | | | | |
|--------|---|------------------------------|-------------------------------|-----------------------------|----|------|-------|----|----|----|----|----|----|--|
| 標的物之坐落 | 新北市板橋區浮洲合宜住宅區棟樓之
<i>金豐一路25號17樓26</i> | | | | | | | | | | | | | |
| 構造 | <input checked="" type="checkbox"/> 鋼筋混凝土 | <input type="checkbox"/> 鋼構造 | <input type="checkbox"/> 加強磚造 | <input type="checkbox"/> 其他 | | | | | | | | | | |
| 用途 | <input checked="" type="checkbox"/> 住宅 | <input type="checkbox"/> 辦公室 | <input type="checkbox"/> 商業 | <input type="checkbox"/> 其他 | | | | | | | | | | |
| 照片編號 | 位 置 | | | | | 裂 縫 | | | 剝落 | 滲水 | 潮斑 | 龜裂 | 備註 | |
| | 全景 | 梁 | 柱 | 結構體 | 平頂 | 長(m) | 寬(mm) | 數量 | | | | | | |
| 1 | <input checked="" type="checkbox"/> | | | | | | | | | | | | | |
| 2 | <input checked="" type="checkbox"/> | | | | | | | | | | | | | |
| 3 | <i>以下空白</i> | | | | | | | | | | | | | |
| 4 | | | | | | | | | | | | | | |
| 5 | | | | | | | | | | | | | | |
| 6 | | | | | | | | | | | | | | |
| 7 | | | | | | | | | | | | | | |
| 8 | | | | | | | | | | | | | | |
| 9 | | | | | | | | | | | | | | |
| 10 | | | | | | | | | | | | | | |
| 11 | | | | | | | | | | | | | | |
| 12 | | | | | | | | | | | | | | |
| 13 | | | | | | | | | | | | | | |
| 14 | | | | | | | | | | | | | | |
| 15 | | | | | | | | | | | | | | |

鑑定報告書現況照片

| | | |
|---|-----|-----------------|
| 編號 | | 位置: 詳照片平面位置示意圖 |
| 1 | 說 明 | 內容: 詳建築物現況調查紀錄表 |
|  | | |

| | | |
|--|-----|-----------------|
| 編號 | | 位置: 詳照片平面位置示意圖 |
| 2 | 說 明 | 內容: 詳建築物現況調查紀錄表 |
|  | | |





A2區D棟18層照片平面位置示意圖

建物現況調查紀錄表

調查日期: 104年6月15日

| | | | | | | | | | | | | | | |
|--------|---|------------------------------|-------------------------------|-----|----|------|-------|----|----|----|----|----|----|--|
| 標的物之坐落 | 新北市板橋區浮洲合宜住宅區棟樓之
合專一路水鏡18樓 | | | | | | | | | | | | | |
| 構造 | <input checked="" type="checkbox"/> 鋼筋混凝土 | <input type="checkbox"/> 鋼構造 | <input type="checkbox"/> 加強磚造 | 其他 | | | | | | | | | | |
| 用途 | <input checked="" type="checkbox"/> 住宅 | <input type="checkbox"/> 辦公室 | <input type="checkbox"/> 商業 | 其他 | | | | | | | | | | |
| 照片編號 | 位置 | | | | | 裂縫 | | | 剝落 | 滲水 | 潮濕 | 龜裂 | 備註 | |
| | 全景 | 梁 | 柱 | 結構牆 | 平頂 | 長(m) | 寬(mm) | 數量 | | | | | | |
| 1 | <input checked="" type="checkbox"/> | | | | | | | | | | | | | |
| 2 | <input checked="" type="checkbox"/> | | | | | | | | | | | | | |
| 3 | 以下空白 | | | | | | | | | | | | | |
| 4 | | | | | | | | | | | | | | |
| 5 | | | | | | | | | | | | | | |
| 6 | | | | | | | | | | | | | | |
| 7 | | | | | | | | | | | | | | |
| 8 | | | | | | | | | | | | | | |
| 9 | | | | | | | | | | | | | | |
| 10 | | | | | | | | | | | | | | |
| 11 | | | | | | | | | | | | | | |
| 12 | | | | | | | | | | | | | | |
| 13 | | | | | | | | | | | | | | |
| 14 | | | | | | | | | | | | | | |
| 15 | | | | | | | | | | | | | | |

鑑定報告書現況照片

| | | |
|----|----|-----------------|
| 編號 | | 位置: 詳照片平面位置示意圖 |
| 1 | 說明 | 內容: 詳建築物現況調查紀錄表 |



| | | |
|----|----|-----------------|
| 編號 | | 位置: 詳照片平面位置示意圖 |
| 2 | 說明 | 內容: 詳建築物現況調查紀錄表 |



建物現況調查紀錄表

調查日期: 104年6月15日

| 標的物之坐落 | 新北市板橋區浮洲合宜住宅區棟樓之
合安一路25號18樓之1 | | | | | | | | | | | | |
|--------|---|------------------------------|-------------------------------|-----------------------------|----|------|-------|----|----|----|----|----|----|
| 構造 | <input checked="" type="checkbox"/> 鋼筋混凝土 | <input type="checkbox"/> 鋼構造 | <input type="checkbox"/> 加強磚造 | <input type="checkbox"/> 其他 | | | | | | | | | |
| 用途 | <input checked="" type="checkbox"/> 住宅 | <input type="checkbox"/> 辦公室 | <input type="checkbox"/> 商業 | <input type="checkbox"/> 其他 | | | | | | | | | |
| 照片編號 | 位置 | | | | | 裂縫 | | | 剝落 | 滲水 | 潮斑 | 龜裂 | 備註 |
| | 全景 | 梁 | 柱 | 結構牆 | 平頂 | 長(m) | 寬(mm) | 數量 | | | | | |
| 1 | <input checked="" type="checkbox"/> | | | | | | | | | | | | |
| 2 | <input checked="" type="checkbox"/> | | | | | | | | | | | | |
| 3 | ————— 以下空白 ————— | | | | | | | | | | | | |
| 4 | | | | | | | | | | | | | |
| 5 | | | | | | | | | | | | | |
| 6 | | | | | | | | | | | | | |
| 7 | | | | | | | | | | | | | |
| 8 | | | | | | | | | | | | | |
| 9 | | | | | | | | | | | | | |
| 10 | | | | | | | | | | | | | |
| 11 | | | | | | | | | | | | | |
| 12 | | | | | | | | | | | | | |
| 13 | | | | | | | | | | | | | |
| 14 | | | | | | | | | | | | | |
| 15 | | | | | | | | | | | | | |



鑑定報告書現況照片

| | | |
|----|----|----------------|
| 編號 | | 位置：詳照片平面位置示意圖 |
| 1 | 說明 | 內容：詳建築物現況調查紀錄表 |



| | | |
|----|----|----------------|
| 編號 | | 位置：詳照片平面位置示意圖 |
| 2 | 說明 | 內容：詳建築物現況調查紀錄表 |



建物現況調查紀錄表

調查日期: 104年6月15日

| 標的物之坐落 | 新北市板橋區浮洲合宜住宅區棟樓之
合安一路18樓之2 | | | | | | | | | | | | |
|--------|---|------------------------------|-------------------------------|-----|----|-------|--------|----|----|----|----|----|----|
| 構造 | <input checked="" type="checkbox"/> 鋼筋混凝土 | <input type="checkbox"/> 鋼構造 | <input type="checkbox"/> 加強磚造 | 其他 | | | | | | | | | |
| 用途 | <input checked="" type="checkbox"/> 住宅 | <input type="checkbox"/> 辦公室 | <input type="checkbox"/> 商業 | 其他 | | | | | | | | | |
| 照片編號 | 位 置 | | | | | 裂 縫 | | | 剝落 | 滲水 | 潮濕 | 龜裂 | 備註 |
| | 全長 | 梁 | 柱 | 結構牆 | 平頂 | 長 (m) | 寬 (mm) | 數量 | | | | | |
| 1 | ✓ | | | | | | | | | | | | |
| 2 | ✓ | | | | | | | | | | | | |
| 3 | 以下空白 | | | | | | | | | | | | |
| 4 | | | | | | | | | | | | | |
| 5 | | | | | | | | | | | | | |
| 6 | | | | | | | | | | | | | |
| 7 | | | | | | | | | | | | | |
| 8 | | | | | | | | | | | | | |
| 9 | | | | | | | | | | | | | |
| 10 | | | | | | | | | | | | | |
| 11 | | | | | | | | | | | | | |
| 12 | | | | | | | | | | | | | |
| 13 | | | | | | | | | | | | | |
| 14 | | | | | | | | | | | | | |
| 15 | | | | | | | | | | | | | |

鑑定報告書現況照片

| | | |
|----|----|-----------------|
| 編號 | | 位置: 詳照片平面位置示意圖 |
| 1 | 說明 | 內容: 詳建築物現況調查紀錄表 |



| | | |
|----|----|-----------------|
| 編號 | | 位置: 詳照片平面位置示意圖 |
| 2 | 說明 | 內容: 詳建築物現況調查紀錄表 |



建物現況調查紀錄表

調查日期: 104年6月15日

| | | | | | | | | | | | | | |
|--------|---|------------------------------|-------------------------------|-----------------------------|----|------|-------|----|----|----|----|----|----|
| 標的物之坐落 | 新北市板橋區浮洲合宜住宅區棟樓之
合安路25號18樓之3 | | | | | | | | | | | | |
| 構造 | <input checked="" type="checkbox"/> 鋼筋混凝土 | <input type="checkbox"/> 鋼構造 | <input type="checkbox"/> 加強磚造 | <input type="checkbox"/> 其他 | | | | | | | | | |
| 用途 | <input checked="" type="checkbox"/> 住宅 | <input type="checkbox"/> 辦公室 | <input type="checkbox"/> 商業 | <input type="checkbox"/> 其他 | | | | | | | | | |
| 照片編號 | 位置 | | | | | 裂縫 | | | 剝落 | 滲水 | 滲斑 | 龜裂 | 備註 |
| | 全景 | 梁 | 柱 | 結構牆 | 平頂 | 長(m) | 寬(mm) | 數量 | | | | | |
| 1 | <input checked="" type="checkbox"/> | | | | | | | | | | | | |
| 2 | <input checked="" type="checkbox"/> | | | | | | | | | | | | |
| 3 | ————— 以下空白 ————— | | | | | | | | | | | | |
| 4 | | | | | | | | | | | | | |
| 5 | | | | | | | | | | | | | |
| 6 | | | | | | | | | | | | | |
| 7 | | | | | | | | | | | | | |
| 8 | | | | | | | | | | | | | |
| 9 | | | | | | | | | | | | | |
| 10 | | | | | | | | | | | | | |
| 11 | | | | | | | | | | | | | |
| 12 | | | | | | | | | | | | | |
| 13 | | | | | | | | | | | | | |
| 14 | | | | | | | | | | | | | |
| 15 | | | | | | | | | | | | | |



鑑定報告書現況照片

| | | |
|---|----|----------------|
| 編號 | | 位置：詳照片平面位置示意圖 |
| 1 | 說明 | 內容：詳建築物現況調查紀錄表 |
|  | | |

| | | |
|--|----|----------------|
| 編號 | | 位置：詳照片平面位置示意圖 |
| 2 | 說明 | 內容：詳建築物現況調查紀錄表 |
|  | | |

建物現況調查紀錄表

調查日期: 104年6月15日


| 標的物之坐落 | 新北市板橋區浮洲合宜住宅區棟樓之
合安路18樓之5 | | | | | | | | | | | | | |
|--------|---|------------------------------|-------------------------------|-----------------------------|----|------|-------|----|----|----|----|----|----|--|
| 構造 | <input checked="" type="checkbox"/> 鋼筋混凝土 | <input type="checkbox"/> 鋼構造 | <input type="checkbox"/> 加強磚造 | <input type="checkbox"/> 其他 | | | | | | | | | | |
| 用途 | <input checked="" type="checkbox"/> 住宅 | <input type="checkbox"/> 辦公室 | <input type="checkbox"/> 商業 | <input type="checkbox"/> 其他 | | | | | | | | | | |
| 照片編號 | 位置 | | | | | 裂縫 | | | 剝落 | 滲水 | 潮斑 | 龜裂 | 備註 | |
| | 全景 | 梁 | 柱 | 結構牆 | 平頂 | 長(m) | 寬(mm) | 數量 | | | | | | |
| 1 | <input checked="" type="checkbox"/> | | | | | | | | | | | | | |
| 2 | <input checked="" type="checkbox"/> | | | | | | | | | | | | | |
| 3 | ————— 以下空白 ————— | | | | | | | | | | | | | |
| 4 | | | | | | | | | | | | | | |
| 5 | | | | | | | | | | | | | | |
| 6 | | | | | | | | | | | | | | |
| 7 | | | | | | | | | | | | | | |
| 8 | | | | | | | | | | | | | | |
| 9 | | | | | | | | | | | | | | |
| 10 | | | | | | | | | | | | | | |
| 11 | | | | | | | | | | | | | | |
| 12 | | | | | | | | | | | | | | |
| 13 | | | | | | | | | | | | | | |
| 14 | | | | | | | | | | | | | | |
| 15 | | | | | | | | | | | | | | |

鑑定報告書現況照片

| | | |
|----|----|----------------|
| 編號 | | 位置：詳照片平面位置示意圖 |
| 1 | 說明 | 內容：詳建築物現況調查紀錄表 |



| | | |
|----|----|----------------|
| 編號 | | 位置：詳照片平面位置示意圖 |
| 2 | 說明 | 內容：詳建築物現況調查紀錄表 |



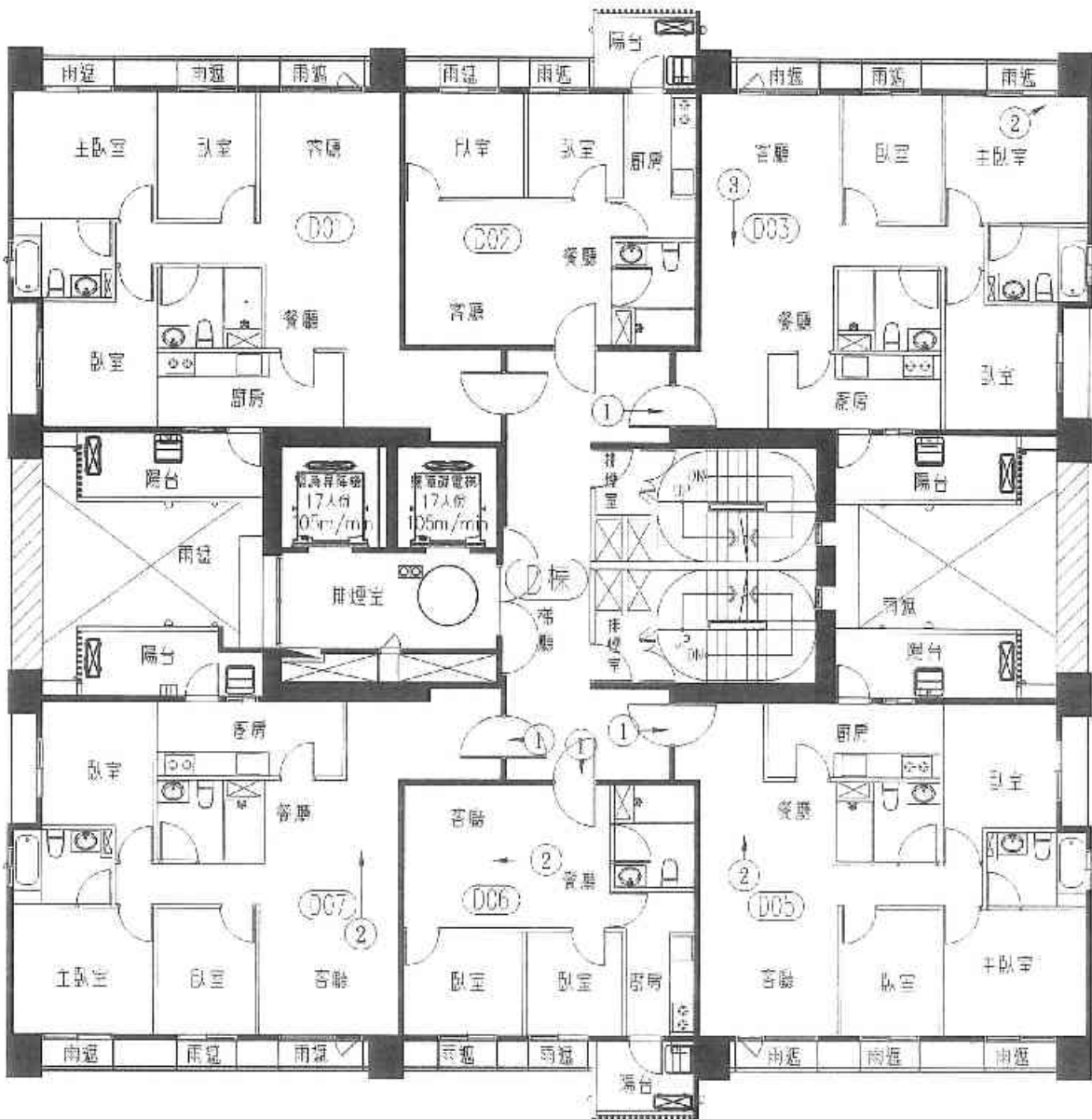
建物現況調查紀錄表

調查日期: 10X年6月15日

| | | | | | | | | | | | | | | |
|--------|---|------------------------------|---|-----|-------------------------------|------|-------|-----------------------------|----|----|----|----|----|--|
| 標的物之坐落 | 新北市板橋區浮洲合宜住宅區棟樓之
合安路18樓之6 | | | | | | | | | | | | | |
| 構造 | <input checked="" type="checkbox"/> 鋼筋混凝土 | <input type="checkbox"/> 鋼構造 | | | <input type="checkbox"/> 加強磚造 | | | <input type="checkbox"/> 其他 | | | | | | |
| 用途 | <input checked="" type="checkbox"/> 住宅 | <input type="checkbox"/> 辦公室 | | | <input type="checkbox"/> 商業 | | | <input type="checkbox"/> 其他 | | | | | | |
| 照片編號 | 位置 | | | | | 裂縫 | | | 剝落 | 滲水 | 潮斑 | 龜裂 | 備註 | |
| | 全景 | 梁 | 柱 | 結構牆 | 屋頂 | 長(m) | 寬(mm) | 數量 | | | | | | |
| 1 | <input checked="" type="checkbox"/> | | | | | | | | | | | | | |
| 2 | <input checked="" type="checkbox"/> | | | | | | | | | | | | | |
| 3 | 以下空白 | | | | | | | | | | | | | |
| 4 | | | | | | | | | | | | | | |
| 5 | | | | | | | | | | | | | | |
| 6 | | | | | | | | | | | | | | |
| 7 | | | | | | | | | | | | | | |
| 8 | | | | | | | | | | | | | | |
| 9 | | | | | | | | | | | | | | |
| 10 | | | | | | | | | | | | | | |
| 11 | | | | | | | | | | | | | | |
| 12 | | | | | | | | | | | | | | |
| 13 | | | | | | | | | | | | | | |
| 14 | | | | | | | | | | | | | | |
| 15 | | | | | | | | | | | | | | |

鑑定報告書現況照片

| | | |
|--|----|----------------|
| 編號 | | 位置：詳照片平面位置示意圖 |
| 1 | 說明 | 內容：詳建築物現況調查紀錄表 |
|  | | |
| 編號 | | 位置：詳照片平面位置示意圖 |
| 2 | 說明 | 內容：詳建築物現況調查紀錄表 |
|  | | |



A2區D棟19層照片平面位置示意圖

建物現況調查紀錄表

調查日期: 104年6月15日

| | | | | | | | | | | | | | |
|--------|---|------------------------------|-------------------------------------|-----|----|------|-------|----|----|----|----|----|----|
| 標的物之坐落 | 新北市板橋區浮洲合宜住宅區棟樓之
合安路25號19樓22 | | | | | | | | | | | | |
| 構造 | <input checked="" type="checkbox"/> 鋼筋混凝土 | <input type="checkbox"/> 鋼構造 | <input type="checkbox"/> 加強磚造 | 其他 | | | | | | | | | |
| 用途 | <input checked="" type="checkbox"/> 住宅 | <input type="checkbox"/> 辦公室 | <input type="checkbox"/> 商業 | 其他 | | | | | | | | | |
| 照片編號 | 位置 | | | | | 裂縫 | | | 剝落 | 滲水 | 污斑 | 龜裂 | 備註 |
| | 全景 | 梁 | 柱 | 結構牆 | 平頂 | 長(m) | 寬(mm) | 數量 | | | | | |
| 1 | <input checked="" type="checkbox"/> | | | | | | | | | | | | |
| 2 | | | <input checked="" type="checkbox"/> | | | | | | | | | | 白蟻 |
| 3 | <input checked="" type="checkbox"/> | | | | | | | | | | | | |
| 4 | 以下空白 | | | | | | | | | | | | |
| 5 | | | | | | | | | | | | | |
| 6 | | | | | | | | | | | | | |
| 7 | | | | | | | | | | | | | |
| 8 | | | | | | | | | | | | | |
| 9 | | | | | | | | | | | | | |
| 10 | | | | | | | | | | | | | |
| 11 | | | | | | | | | | | | | |
| 12 | | | | | | | | | | | | | |
| 13 | | | | | | | | | | | | | |
| 14 | | | | | | | | | | | | | |
| 15 | | | | | | | | | | | | | |

鑑定報告書現況照片

| | | |
|----|----|-----------------|
| 編號 | | 位置: 詳照片平面位置示意圖 |
| 1 | 說明 | 內容: 詳建築物現況調查紀錄表 |



| | | |
|----|----|-----------------|
| 編號 | | 位置: 詳照片平面位置示意圖 |
| 2 | 說明 | 內容: 詳建築物現況調查紀錄表 |



鑑定報告書現況照片

| | | |
|----|----|-----------------|
| 編號 | | 位置: 詳照片平面位置示意圖 |
| 3 | 說明 | 內容: 詳建築物現況調查紀錄表 |



| | | |
|----|----|--|
| 編號 | | |
| | 說明 | |

本欄空白

建物現況調查紀錄表

調查日期: 104年6月15日

| | | | | | | | | | | | | | |
|--------|---|------------------------------|-------------------------------|-----------------------------|----|------|-------|----|----|----|----|----|----|
| 標的物之坐落 | 新北市板橋區浮洲合宜住宅區棟樓之
合安路55號19樓之3 | | | | | | | | | | | | |
| 構造 | <input checked="" type="checkbox"/> 鋼筋混凝土 | <input type="checkbox"/> 鋼構造 | <input type="checkbox"/> 加強磚造 | <input type="checkbox"/> 其他 | | | | | | | | | |
| 用途 | <input checked="" type="checkbox"/> 住宅 | <input type="checkbox"/> 辦公室 | <input type="checkbox"/> 商業 | <input type="checkbox"/> 其他 | | | | | | | | | |
| 照片編號 | 位置 | | | | | 裂縫 | | | 剝落 | 滲水 | 潮濕 | 龜裂 | 備註 |
| | 全量 | 梁 | 柱 | 結構牆 | 平頂 | 長(m) | 寬(mm) | 數量 | | | | | |
| 1 | ✓ | | | | | | | | | | | | |
| 2 | ✓ | | | | | | | | | | | | |
| 3 | 以下空白 | | | | | | | | | | | | |
| 4 | | | | | | | | | | | | | |
| 5 | | | | | | | | | | | | | |
| 6 | | | | | | | | | | | | | |
| 7 | | | | | | | | | | | | | |
| 8 | | | | | | | | | | | | | |
| 9 | | | | | | | | | | | | | |
| 10 | | | | | | | | | | | | | |
| 11 | | | | | | | | | | | | | |
| 12 | | | | | | | | | | | | | |
| 13 | | | | | | | | | | | | | |
| 14 | | | | | | | | | | | | | |
| 15 | | | | | | | | | | | | | |

鑑定報告書現況照片

| | | |
|----|----|-----------------|
| 編號 | | 位置: 詳照片平面位置示意圖 |
| 1 | 說明 | 內容: 詳建築物現況調查紀錄表 |



| | | |
|----|----|-----------------|
| 編號 | | 位置: 詳照片平面位置示意圖 |
| 2 | 說明 | 內容: 詳建築物現況調查紀錄表 |




建物現況調查紀錄表

調查日期: 104年6月15日

| 標的物之坐落 | 新北市板橋區浮洲合宜住宅區棟樓之
合安一路25號19樓之5 | | | | | | | | | | | | |
|--------|---|---|---|------------------------------|----|------|-------------------------------|----|----|-----------------------------|----|----|----|
| 構造 | <input checked="" type="checkbox"/> 鋼筋混凝土 | | | <input type="checkbox"/> 鋼構造 | | | <input type="checkbox"/> 加強磚造 | | | <input type="checkbox"/> 其他 | | | |
| 用途 | <input checked="" type="checkbox"/> 住宅 | | | <input type="checkbox"/> 辦公室 | | | <input type="checkbox"/> 商業 | | | <input type="checkbox"/> 其他 | | | |
| 照片編號 | 位置 | | | | | 裂縫 | | | 剝落 | 滲水 | 潮斑 | 龜裂 | 備註 |
| | 全景 | 梁 | 柱 | 結構牆 | 平頂 | 長(m) | 寬(mm) | 數量 | | | | | |
| 1 | ✓ | | | | | | | | | | | | |
| 2 | ✓ | | | | | | | | | | | | |
| 3 | ————— 以下空白 ————— | | | | | | | | | | | | |
| 4 | | | | | | | | | | | | | |
| 5 | | | | | | | | | | | | | |
| 6 | | | | | | | | | | | | | |
| 7 | | | | | | | | | | | | | |
| 8 | | | | | | | | | | | | | |
| 9 | | | | | | | | | | | | | |
| 10 | | | | | | | | | | | | | |
| 11 | | | | | | | | | | | | | |
| 12 | | | | | | | | | | | | | |
| 13 | | | | | | | | | | | | | |
| 14 | | | | | | | | | | | | | |
| 15 | | | | | | | | | | | | | |

鑑定報告書現況照片

| | | |
|---|----|-----------------|
| 編號 | | 位置: 詳照片平面位置示意圖 |
| 1 | 說明 | 內容: 詳建築物現況調查紀錄表 |
|  | | |

| | | |
|--|----|-----------------|
| 編號 | | 位置: 詳照片平面位置示意圖 |
| 2 | 說明 | 內容: 詳建築物現況調查紀錄表 |
|  | | |

建物現況調查紀錄表

調查日期: 104年6月15日

| | | | | | | | | | | | | | |
|--------|---|------------------------------|---|-----|-------------------------------|------|-------|-----------------------------|----|----|----|----|----|
| 標的物之坐落 | 新北市板橋區浮洲合宜住宅區棟樓之
合興一路15號19樓26 | | | | | | | | | | | | |
| 構造 | <input checked="" type="checkbox"/> 鋼筋混凝土 | <input type="checkbox"/> 鋼構造 | | | <input type="checkbox"/> 加強磚造 | | | <input type="checkbox"/> 其他 | | | | | |
| 用途 | <input checked="" type="checkbox"/> 住宅 | <input type="checkbox"/> 辦公室 | | | <input type="checkbox"/> 商業 | | | <input type="checkbox"/> 其他 | | | | | |
| 照片編號 | 位置 | | | | | 裂縫 | | | 剝落 | 滲水 | 潮斑 | 龜裂 | 備註 |
| | 全景 | 梁 | 柱 | 結構牆 | 平頂 | 長(m) | 寬(mm) | 數量 | | | | | |
| 1 | <input checked="" type="checkbox"/> | | | | | | | | | | | | |
| 2 | <input checked="" type="checkbox"/> | | | | | | | | | | | | |
| 3 | ————— 以下空白 ————— | | | | | | | | | | | | |
| 4 | | | | | | | | | | | | | |
| 5 | | | | | | | | | | | | | |
| 6 | | | | | | | | | | | | | |
| 7 | | | | | | | | | | | | | |
| 8 | | | | | | | | | | | | | |
| 9 | | | | | | | | | | | | | |
| 10 | | | | | | | | | | | | | |
| 11 | | | | | | | | | | | | | |
| 12 | | | | | | | | | | | | | |
| 13 | | | | | | | | | | | | | |
| 14 | | | | | | | | | | | | | |
| 15 | | | | | | | | | | | | | |

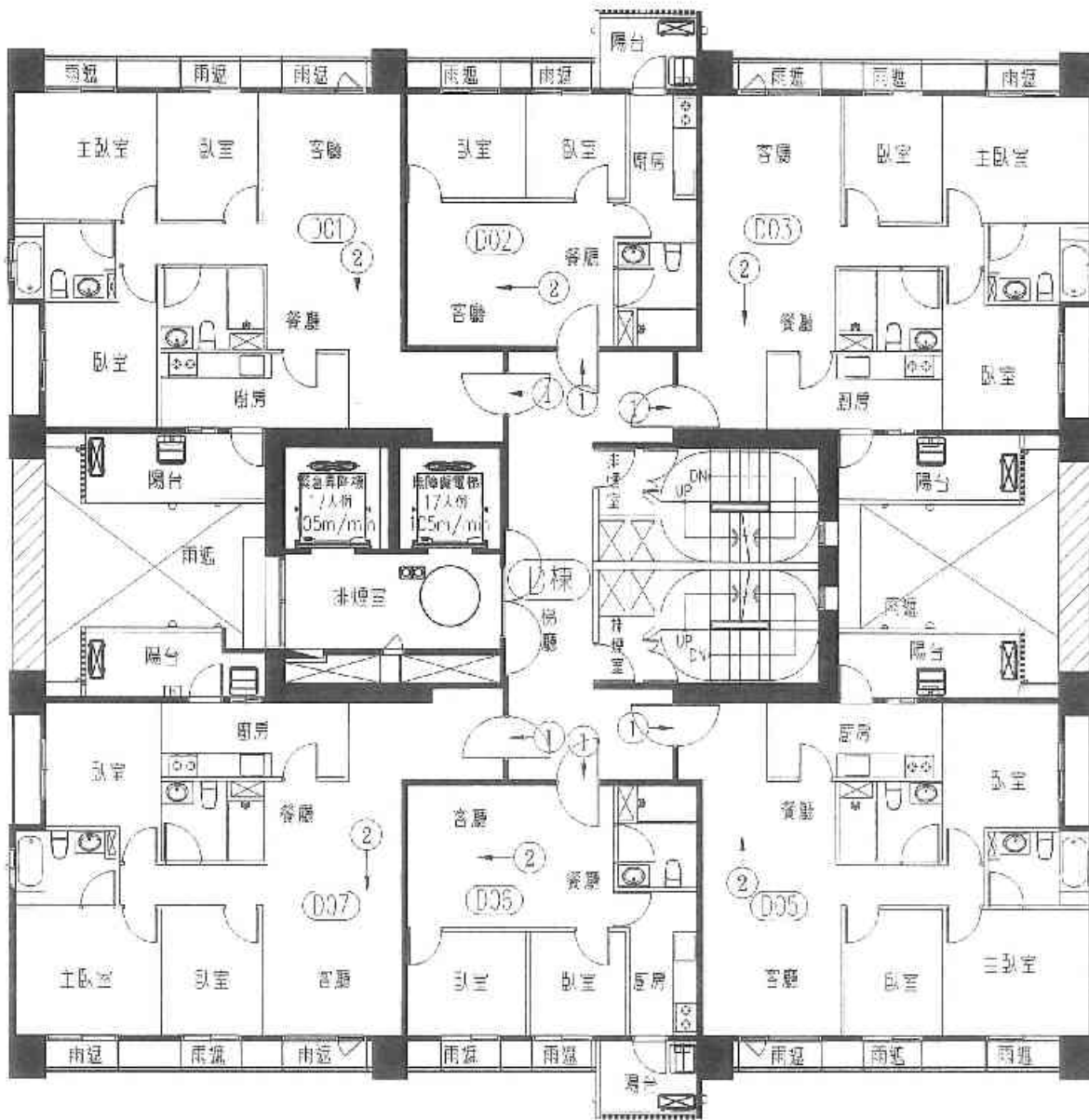
鑑定報告書現況照片

| | | |
|----|----|-----------------|
| 編號 | | 位置: 詳照片平面位置示意圖 |
| 1 | 說明 | 內容: 詳建築物現況調查紀錄表 |



| | | |
|----|----|-----------------|
| 編號 | | 位置: 詳照片平面位置示意圖 |
| 2 | 說明 | 內容: 詳建築物現況調查紀錄表 |





A2區D棟20層照片平面位置示意圖

建物現況調查紀錄表

調查日期: 104年5月15日

| | | | | | | | | | | | | | | |
|--------|---|------------------------------|-------------------------------|-----------------------------|----|------|-------|----|----|----|----|----|----|--|
| 標的物之坐落 | 新北市板橋區浮洲合宜住宅區棟樓之
合安一路25號2樓 | | | | | | | | | | | | | |
| 構造 | <input checked="" type="checkbox"/> 鋼筋混凝土 | <input type="checkbox"/> 鋼構造 | <input type="checkbox"/> 加強磚造 | <input type="checkbox"/> 其他 | | | | | | | | | | |
| 用途 | <input checked="" type="checkbox"/> 住宅 | <input type="checkbox"/> 辦公室 | <input type="checkbox"/> 商業 | <input type="checkbox"/> 其他 | | | | | | | | | | |
| 照片編號 | 位置 | | | | | 裂縫 | | | 剝落 | 滲水 | 漸壞 | 龜裂 | 備註 | |
| | 全景 | 梁 | 柱 | 結構牆 | 平頂 | 長(m) | 寬(mm) | 數量 | | | | | | |
| 1 | <input checked="" type="checkbox"/> | | | | | | | | | | | | | |
| 2 | <input checked="" type="checkbox"/> | | | | | | | | | | | | | |
| 3 | ————— 以下空白 ————— | | | | | | | | | | | | | |
| 4 | | | | | | | | | | | | | | |
| 5 | | | | | | | | | | | | | | |
| 6 | | | | | | | | | | | | | | |
| 7 | | | | | | | | | | | | | | |
| 8 | | | | | | | | | | | | | | |
| 9 | | | | | | | | | | | | | | |
| 10 | | | | | | | | | | | | | | |
| 11 | | | | | | | | | | | | | | |
| 12 | | | | | | | | | | | | | | |
| 13 | | | | | | | | | | | | | | |
| 14 | | | | | | | | | | | | | | |
| 15 | | | | | | | | | | | | | | |

鑑定報告書現況照片

| | | |
|----|----|-----------------|
| 編號 | | 位置: 詳照片平面位置示意圖 |
| 1 | 說明 | 內容: 詳建築物現況調查紀錄表 |



| | | |
|----|----|-----------------|
| 編號 | | 位置: 詳照片平面位置示意圖 |
| 2 | 說明 | 內容: 詳建築物現況調查紀錄表 |



建物現況調查紀錄表

調查日期: 104年6月15日


| | | | | | | | | | | | | | | |
|--------|-----------------------------------|---|---|-----|----|-------|--------|----|----|----|----|----|----|--|
| 標的物之坐落 | 新北市板橋區浮洲合宜住宅區棟樓之
合安一路253號20樓21 | | | | | | | | | | | | | |
| 構造 | V 鋼筋混凝土 | | | 鋼構造 | | | 加強磚造 | | | 其他 | | | | |
| 用途 | V 住宅 | | | 辦公室 | | | 商業 | | | 其他 | | | | |
| 照片編號 | 位 置 | | | | | 裂 縫 | | | 剝落 | 滲水 | 潮斑 | 龜裂 | 備註 | |
| | 全景 | 梁 | 柱 | 結構牆 | 平頂 | 長 (m) | 寬 (mm) | 數量 | | | | | | |
| 1 | V | | | | | | | | | | | | | |
| 2 | V | | | | | | | | | | | | | |
| 3 | ————— 以下空白 ————— | | | | | | | | | | | | | |
| 4 | | | | | | | | | | | | | | |
| 5 | | | | | | | | | | | | | | |
| 6 | | | | | | | | | | | | | | |
| 7 | | | | | | | | | | | | | | |
| 8 | | | | | | | | | | | | | | |
| 9 | | | | | | | | | | | | | | |
| 10 | | | | | | | | | | | | | | |
| 11 | | | | | | | | | | | | | | |
| 12 | | | | | | | | | | | | | | |
| 13 | | | | | | | | | | | | | | |
| 14 | | | | | | | | | | | | | | |
| 15 | | | | | | | | | | | | | | |

鑑定報告書現況照片

| | | |
|----|-----|-----------------|
| 編號 | | 位置: 詳照片平面位置示意圖 |
| 1 | 說 明 | 內容: 詳建築物現況調查紀錄表 |



| | | |
|----|-----|-----------------|
| 編號 | | 位置: 詳照片平面位置示意圖 |
| 2 | 說 明 | 內容: 詳建築物現況調查紀錄表 |



建物現況調查紀錄表

調查日期: 104年6月15日

| 標的物之坐落 | 新北市板橋區浮洲合宜住宅區棟樓之
合安路45號20F之2 | | | | | | | | | | | | | |
|--------|---|---|---|-----|----|------------------------------|--------|----|----|-------------------------------|-----------------------------|----|----|--|
| 構造 | <input checked="" type="checkbox"/> 鋼筋混凝土 | | | | | <input type="checkbox"/> 鋼構造 | | | | <input type="checkbox"/> 加強磚造 | <input type="checkbox"/> 其他 | | | |
| 用途 | <input checked="" type="checkbox"/> 住宅 | | | | | <input type="checkbox"/> 辦公室 | | | | <input type="checkbox"/> 商業 | <input type="checkbox"/> 其他 | | | |
| 照片編號 | 位 置 | | | | | 裂 縫 | | | 剝落 | 滲水 | 潮斑 | 龜裂 | 備註 | |
| | 全景 | 梁 | 柱 | 結構牆 | 平頂 | 長 (m) | 寬 (mm) | 數量 | | | | | | |
| 1 | <input checked="" type="checkbox"/> | | | | | | | | | | | | | |
| 2 | <input checked="" type="checkbox"/> | | | | | | | | | | | | | |
| 3 | ————— 以下空白 ————— | | | | | | | | | | | | | |
| 4 | | | | | | | | | | | | | | |
| 5 | | | | | | | | | | | | | | |
| 6 | | | | | | | | | | | | | | |
| 7 | | | | | | | | | | | | | | |
| 8 | | | | | | | | | | | | | | |
| 9 | | | | | | | | | | | | | | |
| 10 | | | | | | | | | | | | | | |
| 11 | | | | | | | | | | | | | | |
| 12 | | | | | | | | | | | | | | |
| 13 | | | | | | | | | | | | | | |
| 14 | | | | | | | | | | | | | | |
| 15 | | | | | | | | | | | | | | |

鑑定報告書現況照片

| | | |
|----|----|-----------------|
| 編號 | | 位置: 詳照片平面位置示意圖 |
| 1 | 說明 | 內容: 詳建築物現況調查紀錄表 |



| | | |
|----|----|-----------------|
| 編號 | | 位置: 詳照片平面位置示意圖 |
| 2 | 說明 | 內容: 詳建築物現況調查紀錄表 |



建物現況調查紀錄表

調查日期: 104年6月15日

| | | | | | | | | | | | | | | |
|--------|---|------------------------------|-------------------------------|-----------------------------|----|------|-------|----|----|----|----|----|----|--|
| 標的物之坐落 | 新北市板橋區浮洲合宜住宅區棟樓之
合安路25號20樓之3 | | | | | | | | | | | | | |
| 構造 | <input checked="" type="checkbox"/> 鋼筋混凝土 | <input type="checkbox"/> 鋼構造 | <input type="checkbox"/> 加強磚造 | <input type="checkbox"/> 其他 | | | | | | | | | | |
| 用途 | <input checked="" type="checkbox"/> 住宅 | <input type="checkbox"/> 辦公室 | <input type="checkbox"/> 商業 | <input type="checkbox"/> 其他 | | | | | | | | | | |
| 照片編號 | 位 置 | | | | | 裂 縫 | | | 剝落 | 滲水 | 潮濕 | 龜裂 | 備註 | |
| | 全景 | 梁 | 柱 | 結構牆 | 平頂 | 長(m) | 寬(mm) | 數量 | | | | | | |
| 1 | <input checked="" type="checkbox"/> | | | | | | | | | | | | | |
| 2 | <input checked="" type="checkbox"/> | | | | | | | | | | | | | |
| 3 | ————— 以下空白 ————— | | | | | | | | | | | | | |
| 4 | | | | | | | | | | | | | | |
| 5 | | | | | | | | | | | | | | |
| 6 | | | | | | | | | | | | | | |
| 7 | | | | | | | | | | | | | | |
| 8 | | | | | | | | | | | | | | |
| 9 | | | | | | | | | | | | | | |
| 10 | | | | | | | | | | | | | | |
| 11 | | | | | | | | | | | | | | |
| 12 | | | | | | | | | | | | | | |
| 13 | | | | | | | | | | | | | | |
| 14 | | | | | | | | | | | | | | |
| 15 | | | | | | | | | | | | | | |

鑑定報告書現況照片

| | | |
|---|-----|----------------|
| 編號 | | 位置：詳照片平面位置示意圖 |
| 1 | 說 明 | 內容：詳建築物現況調查紀錄表 |
|  | | |

| | | |
|--|-----|----------------|
| 編號 | | 位置：詳照片平面位置示意圖 |
| 2 | 說 明 | 內容：詳建築物現況調查紀錄表 |
|  | | |



建物現況調查紀錄表

調查日期: 104 年 6 月 5 日

| 標的物之坐落 | 新北市板橋區浮洲合宜住宅 區 棟 樓之
合中一路 25 號 20 樓 之 5 | | | | | | | | | | | | | |
|--------|---|------------------------------|-------------------------------|-----------------------------|----|-------|--------|----|----|----|----|----|----|--|
| 構造 | <input checked="" type="checkbox"/> 鋼筋混凝土 | <input type="checkbox"/> 鋼構造 | <input type="checkbox"/> 加強磚造 | <input type="checkbox"/> 其他 | | | | | | | | | | |
| 用途 | <input checked="" type="checkbox"/> 住宅 | <input type="checkbox"/> 辦公室 | <input type="checkbox"/> 商業 | <input type="checkbox"/> 其他 | | | | | | | | | | |
| 照片編號 | 位 置 | | | | | 裂 縫 | | | 剝落 | 滲水 | 潮斑 | 龜裂 | 備註 | |
| | 全景 | 梁 | 柱 | 結構牆 | 平頂 | 長 (m) | 寬 (mm) | 數量 | | | | | | |
| 1 | √ | | | | | | | | | | | | | |
| 2 | √ | | | | | | | | | | | | | |
| 3 | ————— 以下空白 ————— | | | | | | | | | | | | | |
| 4 | | | | | | | | | | | | | | |
| 5 | | | | | | | | | | | | | | |
| 6 | | | | | | | | | | | | | | |
| 7 | | | | | | | | | | | | | | |
| 8 | | | | | | | | | | | | | | |
| 9 | | | | | | | | | | | | | | |
| 10 | | | | | | | | | | | | | | |
| 11 | | | | | | | | | | | | | | |
| 12 | | | | | | | | | | | | | | |
| 13 | | | | | | | | | | | | | | |
| 14 | | | | | | | | | | | | | | |
| 15 | | | | | | | | | | | | | | |

鑑定報告書現況照片

| | | |
|----|----|----------------|
| 編號 | | 位置：詳照片平面位置示意圖 |
| 1 | 說明 | 內容：詳建築物現況調查紀錄表 |



| | | |
|----|----|----------------|
| 編號 | | 位置：詳照片平面位置示意圖 |
| 2 | 說明 | 內容：詳建築物現況調查紀錄表 |



建物現況調查紀錄表

調查日期: 104年6月15日

| | | | | | | | | | | | | | | |
|--------|----------------------------------|---|---|-----|----|------|-------|----|----|----|----|----|----|--|
| 標的物之坐落 | 新北市板橋區浮洲合宜住宅區棟樓之
合安一路25號20樓之6 | | | | | | | | | | | | | |
| 構造 | V 鋼筋混凝土 | | | 鋼構造 | | | 加強磚造 | | | 其他 | | | | |
| 用途 | V 住宅 | | | 辦公室 | | | 商業 | | | 其他 | | | | |
| 照片編號 | 位 置 | | | | | 裂 縫 | | | 剝落 | 滲水 | 潮斑 | 龜裂 | 備註 | |
| | 全景 | 梁 | 柱 | 結構牆 | 平頂 | 長(m) | 寬(mm) | 數量 | | | | | | |
| 1 | V | | | | | | | | | | | | | |
| 2 | V | | | | | | | | | | | | | |
| 3 | ————— 以下空白 ————— | | | | | | | | | | | | | |
| 4 | | | | | | | | | | | | | | |
| 5 | | | | | | | | | | | | | | |
| 6 | | | | | | | | | | | | | | |
| 7 | | | | | | | | | | | | | | |
| 8 | | | | | | | | | | | | | | |
| 9 | | | | | | | | | | | | | | |
| 10 | | | | | | | | | | | | | | |
| 11 | | | | | | | | | | | | | | |
| 12 | | | | | | | | | | | | | | |
| 13 | | | | | | | | | | | | | | |
| 14 | | | | | | | | | | | | | | |
| 15 | | | | | | | | | | | | | | |

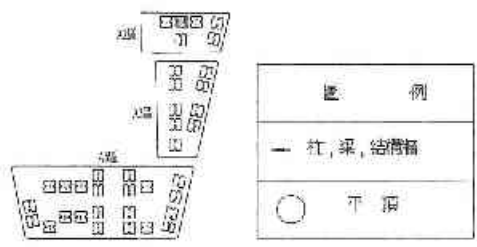
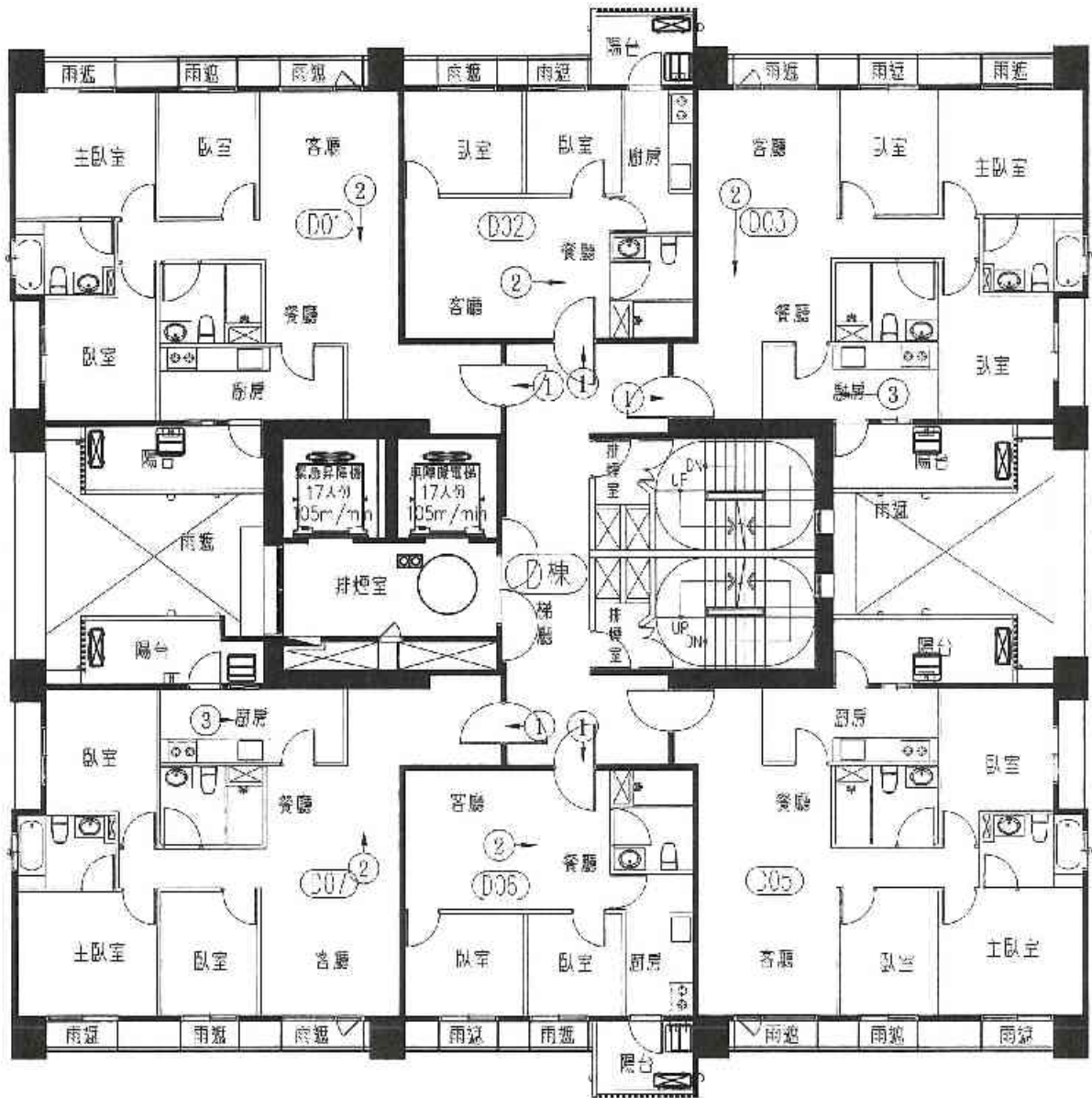
鑑定報告書現況照片

| | | |
|----|----|----------------|
| 編號 | | 位置：詳照片平面位置示意圖 |
| 1 | 說明 | 內容：詳建築物現況調查紀錄表 |



| | | |
|----|----|----------------|
| 編號 | | 位置：詳照片平面位置示意圖 |
| 2 | 說明 | 內容：詳建築物現況調查紀錄表 |





A2區D棟21層照片平面位置示意圖

建物現況調查紀錄表

調查日期: 104年6月15日

| 標的物之坐落 | 新北市板橋區浮洲合宜住宅區棟樓之
合安路15號21樓 | | | | | | | | | | | | | |
|--------|-------------------------------|---|---|-----|----|------|-------|----|----|----|----|----|----|--|
| 構造 | V 鋼筋混凝土 | | | 鋼構造 | | | 加強磚造 | | | 其他 | | | | |
| 用途 | ✓ 住宅 | | | 辦公室 | | | 商業 | | | 其他 | | | | |
| 照片編號 | 位置 | | | | | 裂縫 | | | 剝落 | 滲水 | 潮斑 | 龜裂 | 備註 | |
| | 牆 | 梁 | 柱 | 結構牆 | 平頂 | 長(m) | 寬(mm) | 數量 | | | | | | |
| 1 | ✓ | | | | | | | | | | | | | |
| 2 | ✓ | | | | | | | | | | | | | |
| 3 | ————— 以下空白 ————— | | | | | | | | | | | | | |
| 4 | | | | | | | | | | | | | | |
| 5 | | | | | | | | | | | | | | |
| 6 | | | | | | | | | | | | | | |
| 7 | | | | | | | | | | | | | | |
| 8 | | | | | | | | | | | | | | |
| 9 | | | | | | | | | | | | | | |
| 10 | | | | | | | | | | | | | | |
| 11 | | | | | | | | | | | | | | |
| 12 | | | | | | | | | | | | | | |
| 13 | | | | | | | | | | | | | | |
| 14 | | | | | | | | | | | | | | |
| 15 | | | | | | | | | | | | | | |

鑑定報告書現況照片

| | | |
|--|----|----------------|
| 編號 | | 位置：詳照片平面位置示意圖 |
| 1 | 說明 | 內容：詳建築物現況調查紀錄表 |
|  | | |
| 編號 | | 位置：詳照片平面位置示意圖 |
| 2 | 說明 | 內容：詳建築物現況調查紀錄表 |
|  | | |

建物現況調查紀錄表

調查日期: 104年6月15日

| 標的物之坐落 | 新北市板橋區浮洲合宜住宅區棟樓之
合安一路25號2樓之1 | | | | | | | | | | | | | |
|--------|---|------------------------------|-------------------------------|-----------------------------|----|------|-------|----|----|----|----|----|----|--|
| 構造 | <input checked="" type="checkbox"/> 鋼筋混凝土 | <input type="checkbox"/> 鋼構造 | <input type="checkbox"/> 加強磚造 | <input type="checkbox"/> 其他 | | | | | | | | | | |
| 用途 | <input checked="" type="checkbox"/> 住宅 | <input type="checkbox"/> 辦公室 | <input type="checkbox"/> 商業 | <input type="checkbox"/> 其他 | | | | | | | | | | |
| 照片編號 | 位置 | | | | | 裂縫 | | | 剝落 | 滲水 | 潮斑 | 龜裂 | 備註 | |
| | 全景 | 梁 | 柱 | 結構牆 | 平頂 | 長(m) | 寬(mm) | 數量 | | | | | | |
| 1 | <input checked="" type="checkbox"/> | | | | | | | | | | | | | |
| 2 | <input checked="" type="checkbox"/> | | | | | | | | | | | | | |
| 3 | 以下空白 | | | | | | | | | | | | | |
| 4 | | | | | | | | | | | | | | |
| 5 | | | | | | | | | | | | | | |
| 6 | | | | | | | | | | | | | | |
| 7 | | | | | | | | | | | | | | |
| 8 | | | | | | | | | | | | | | |
| 9 | | | | | | | | | | | | | | |
| 10 | | | | | | | | | | | | | | |
| 11 | | | | | | | | | | | | | | |
| 12 | | | | | | | | | | | | | | |
| 13 | | | | | | | | | | | | | | |
| 14 | | | | | | | | | | | | | | |
| 15 | | | | | | | | | | | | | | |

鑑定報告書現況照片

| | | |
|----|----|-----------------|
| 編號 | | 位置: 詳照片平面位置示意圖 |
| 1 | 說明 | 內容: 詳建築物現況調查紀錄表 |



| | | |
|----|----|-----------------|
| 編號 | | 位置: 詳照片平面位置示意圖 |
| 2 | 說明 | 內容: 詳建築物現況調查紀錄表 |




建物現況調查紀錄表

調查日期: 104 年 6 月 15 日

| 標的物之坐落 | 新北市板橋區浮洲合宜住宅 區 棟 樓之
合興一路 25 號 2 樓 2 2 | | | | | | | | | | | | | |
|--------|---|-------------------------------------|---|-----|----|-------------------------------|--------|----|-----------------------------|----|----|----|-------|--|
| 構造 | <input checked="" type="checkbox"/> 鋼筋混凝土 | <input type="checkbox"/> 鋼構造 | | | | <input type="checkbox"/> 加強磚造 | | | <input type="checkbox"/> 其他 | | | | | |
| 用途 | <input checked="" type="checkbox"/> 住宅 | <input type="checkbox"/> 辦公室 | | | | <input type="checkbox"/> 商業 | | | <input type="checkbox"/> 其他 | | | | | |
| 照片編號 | 位 置 | | | | | 裂 縫 | | | 剝落 | 滲水 | 潮斑 | 龜裂 | 備註 | |
| | 全景 | 梁 | 柱 | 結構牆 | 平頂 | 長 (m) | 寬 (mm) | 數量 | | | | | | |
| 1 | <input checked="" type="checkbox"/> | | | | | | | | | | | | | |
| 2 | <input checked="" type="checkbox"/> | | | | | | | | | | | | | |
| 3 | | <input checked="" type="checkbox"/> | | | | | | | | | | | 表面不平整 | |
| 4 | 以下空白 | | | | | | | | | | | | | |
| 5 | | | | | | | | | | | | | | |
| 6 | | | | | | | | | | | | | | |
| 7 | | | | | | | | | | | | | | |
| 8 | | | | | | | | | | | | | | |
| 9 | | | | | | | | | | | | | | |
| 10 | | | | | | | | | | | | | | |
| 11 | | | | | | | | | | | | | | |
| 12 | | | | | | | | | | | | | | |
| 13 | | | | | | | | | | | | | | |
| 14 | | | | | | | | | | | | | | |
| 15 | | | | | | | | | | | | | | |

鑑定報告書現況照片

| | | |
|---|----|-----------------|
| 編號 | | 位置: 詳照片平面位置示意圖 |
| 1 | 說明 | 內容: 詳建築物現況調查紀錄表 |
|  | | |

| | | |
|--|----|-----------------|
| 編號 | | 位置: 詳照片平面位置示意圖 |
| 2 | 說明 | 內容: 詳建築物現況調查紀錄表 |
|  | | |

鑑定報告書現況照片

| | | |
|----|----|-----------------|
| 編號 | | 位置: 詳照片平面位置示意圖 |
| 3 | 說明 | 內容: 詳建築物現況調查紀錄表 |



| | | |
|----|----|--|
| 編號 | | |
| | 說明 | |

本欄空白



建物現況調查紀錄表

調查日期: 104 年 6 月 15 日

| 標的物之坐落 | 新北市板橋區浮洲合宜住宅 區棟樓之
合安一路 50 號 2 樓 25 | | | | | | | | | | | | | |
|--------|---|------------------------------|-------------------------------|-----------------------------|----|-------|--------|----|----|----|----|----|----|--|
| 構造 | <input checked="" type="checkbox"/> 鋼筋混凝土 | <input type="checkbox"/> 鋼構造 | <input type="checkbox"/> 加強磚造 | <input type="checkbox"/> 其他 | | | | | | | | | | |
| 用途 | <input checked="" type="checkbox"/> 住宅 | <input type="checkbox"/> 辦公室 | <input type="checkbox"/> 商業 | <input type="checkbox"/> 其他 | | | | | | | | | | |
| 照片編號 | 位 置 | | | | | 裂 縫 | | | 剝落 | 滲水 | 潮斑 | 龜裂 | 備註 | |
| | 全景 | 梁 | 柱 | 結構牆 | 平頂 | 長 (m) | 寬 (mm) | 數量 | | | | | | |
| 1 | <input checked="" type="checkbox"/> | | | | | | | | | | | | | |
| 2 | <input checked="" type="checkbox"/> | | | | | | | | | | | | | |
| 3 | — | — | — | 以下空白 | | | | | — | | | | | |
| 4 | | | | | | | | | | | | | | |
| 5 | | | | | | | | | | | | | | |
| 6 | | | | | | | | | | | | | | |
| 7 | | | | | | | | | | | | | | |
| 8 | | | | | | | | | | | | | | |
| 9 | | | | | | | | | | | | | | |
| 10 | | | | | | | | | | | | | | |
| 11 | | | | | | | | | | | | | | |
| 12 | | | | | | | | | | | | | | |
| 13 | | | | | | | | | | | | | | |
| 14 | | | | | | | | | | | | | | |
| 15 | | | | | | | | | | | | | | |

鑑定報告書現況照片

| | | |
|----|----|----------------|
| 編號 | | 位置：詳照片平面位置示意圖 |
| 1 | 說明 | 內容：詳建築物現況調查紀錄表 |



| | | |
|----|----|----------------|
| 編號 | | 位置：詳照片平面位置示意圖 |
| 2 | 說明 | 內容：詳建築物現況調查紀錄表 |



建物現況調查紀錄表

調查日期: 104年6月5日

| | | | | | | | | | | | | | | |
|--------|----------------------------------|---|---|-----|-----|-------|--------|------|----|----|----|----|---------|--|
| 標的物之坐落 | 新北市板橋區浮洲合宜住宅區棟樓之
合安一路25號21樓26 | | | | | | | | | | | | | |
| 構造 | V 鋼筋混凝土 | | | | 鋼構造 | | | 加強磚造 | | 其他 | | | | |
| 用途 | ✓ 住宅 | | | | 辦公室 | | | 商業 | | 其他 | | | | |
| 照片編號 | 位 置 | | | | | 裂 縫 | | | 剝落 | 滲水 | 潮濕 | 龜裂 | 備註 | |
| | 全景 | 梁 | 柱 | 結構牆 | 平頂 | 長 (m) | 寬 (mm) | 數量 | | | | | | |
| 1 | ✓ | | | | | | | | | | | | | |
| 2 | ✓ | | | | | | | | | | | | | |
| 3 | | ✓ | | | | | | | | | | | 表面有蜂窩孔洞 | |
| 4 | ————— 以下空白 ————— | | | | | | | | | | | | | |
| 5 | | | | | | | | | | | | | | |
| 6 | | | | | | | | | | | | | | |
| 7 | | | | | | | | | | | | | | |
| 8 | | | | | | | | | | | | | | |
| 9 | | | | | | | | | | | | | | |
| 10 | | | | | | | | | | | | | | |
| 11 | | | | | | | | | | | | | | |
| 12 | | | | | | | | | | | | | | |
| 13 | | | | | | | | | | | | | | |
| 14 | | | | | | | | | | | | | | |
| 15 | | | | | | | | | | | | | | |

鑑定報告書現況照片

| | | |
|----|-----|-----------------|
| 編號 | | 位置: 詳照片平面位置示意圖 |
| 1 | 說 明 | 內容: 詳建築物現況調查紀錄表 |



| | | |
|----|-----|-----------------|
| 編號 | | 位置: 詳照片平面位置示意圖 |
| 2 | 說 明 | 內容: 詳建築物現況調查紀錄表 |



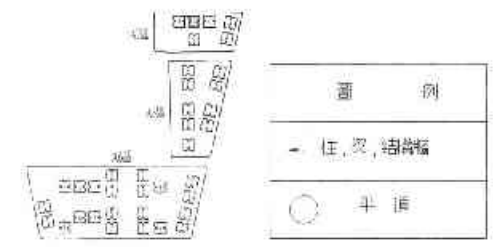
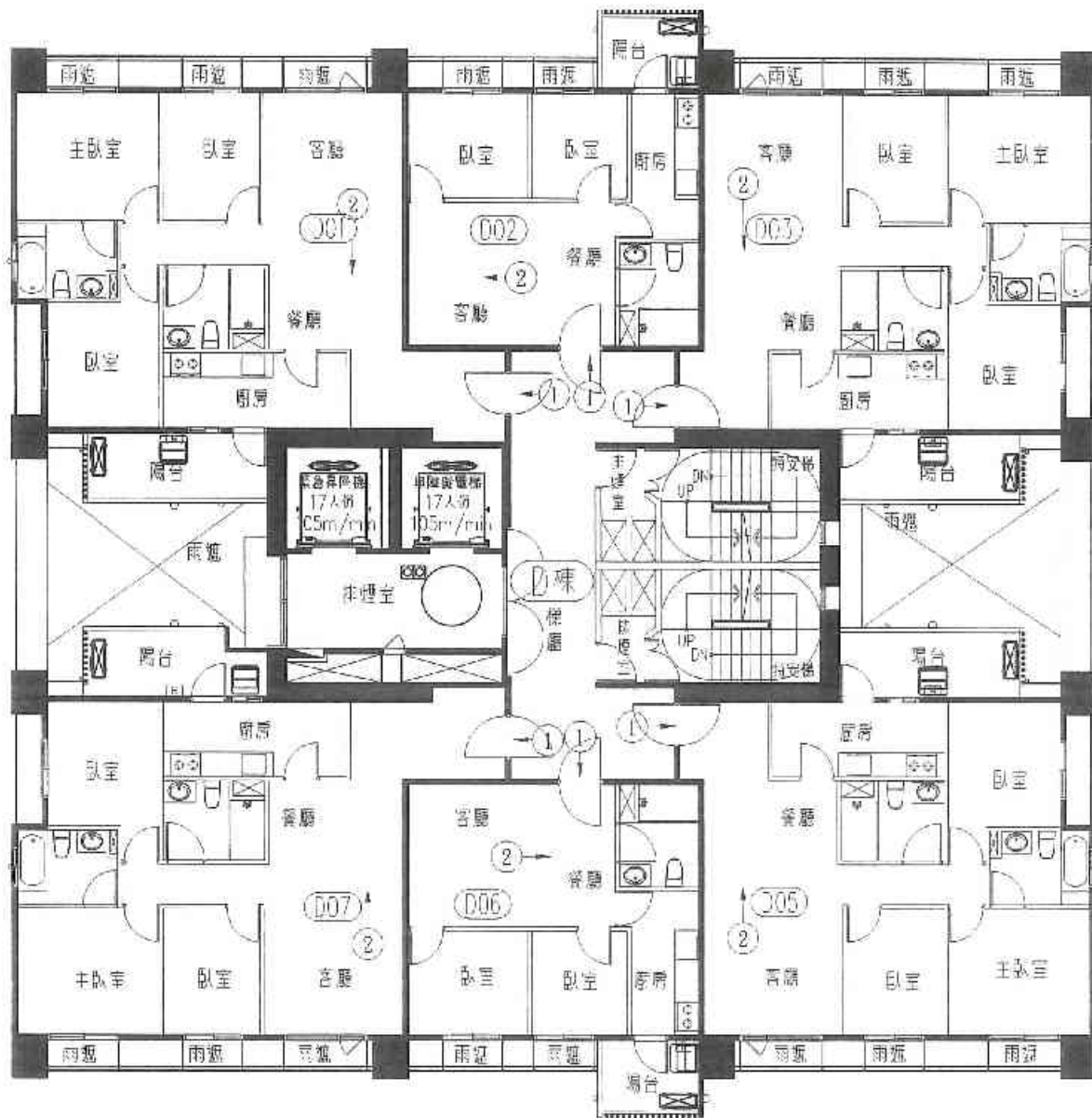
鑑定報告書現況照片

| | | |
|----|-----|-----------------|
| 編號 | | 位置: 詳照片平面位置示意圖 |
| 3 | 說 明 | 內容: 詳建築物現況調查紀錄表 |
| | | |



| | | |
|----|-----|--|
| 編號 | | |
| | 說 明 | |
| | | |

本 欄 空 白



A2區D棟22層照片平面位置示意圖

建物現況調查紀錄表

調查日期: 104年6月15日

| 標的物之坐落 | 新北市板橋區浮洲合宜住宅區棟樓之
合興路25號22樓 | | | | | | | | | | | | | |
|--------|---|------------------------------|-------------------------------|-----|----|-------|--------|----|----|----|----|----|----|--|
| 構造 | <input checked="" type="checkbox"/> 鋼筋混凝土 | <input type="checkbox"/> 鋼構造 | <input type="checkbox"/> 加強磚造 | 其他 | | | | | | | | | | |
| 用途 | <input checked="" type="checkbox"/> 住宅 | <input type="checkbox"/> 辦公室 | <input type="checkbox"/> 商業 | 其他 | | | | | | | | | | |
| 照片編號 | 位 置 | | | | | 裂 縫 | | | 剝落 | 滲水 | 潮斑 | 龜裂 | 備註 | |
| | 全景 | 梁 | 柱 | 結構牆 | 平頂 | 長 (m) | 寬 (mm) | 數量 | | | | | | |
| 1 | <input checked="" type="checkbox"/> | | | | | | | | | | | | | |
| 2 | <input checked="" type="checkbox"/> | | | | | | | | | | | | | |
| 3 | ————— 以下空白 ————— | | | | | | | | | | | | | |
| 4 | | | | | | | | | | | | | | |
| 5 | | | | | | | | | | | | | | |
| 6 | | | | | | | | | | | | | | |
| 7 | | | | | | | | | | | | | | |
| 8 | | | | | | | | | | | | | | |
| 9 | | | | | | | | | | | | | | |
| 10 | | | | | | | | | | | | | | |
| 11 | | | | | | | | | | | | | | |
| 12 | | | | | | | | | | | | | | |
| 13 | | | | | | | | | | | | | | |
| 14 | | | | | | | | | | | | | | |
| 15 | | | | | | | | | | | | | | |

鑑定報告書現況照片

| | | |
|----|-----|-----------------|
| 編號 | | 位置: 詳照片平面位置示意圖 |
| 1 | 說 明 | 內容: 詳建築物現況調查紀錄表 |



| | | |
|----|-----|-----------------|
| 編號 | | 位置: 詳照片平面位置示意圖 |
| 2 | 說 明 | 內容: 詳建築物現況調查紀錄表 |





建物現況調查紀錄表

調查日期: 104年6月15日

| | | | | | | | | | | | | | | |
|--------|---|------------------------------|-------------------------------|-----------------------------|----|------|-------|----|----|----|----|----|----|--|
| 標的物之坐落 | 新北市板橋區浮洲合宜住宅區棟樓之
合興一路55號22樓21 | | | | | | | | | | | | | |
| 構造 | <input checked="" type="checkbox"/> 鋼筋混凝土 | <input type="checkbox"/> 鋼構造 | <input type="checkbox"/> 加強磚造 | <input type="checkbox"/> 其他 | | | | | | | | | | |
| 用途 | <input checked="" type="checkbox"/> 住宅 | <input type="checkbox"/> 辦公室 | <input type="checkbox"/> 商業 | <input type="checkbox"/> 其他 | | | | | | | | | | |
| 照片編號 | 位置 | | | | | 裂縫 | | | 剝落 | 滲水 | 潮斑 | 龜裂 | 備註 | |
| | 全景 | 梁 | 柱 | 結構牆 | 平頂 | 長(m) | 寬(mm) | 數量 | | | | | | |
| 1 | <input checked="" type="checkbox"/> | | | | | | | | | | | | | |
| 2 | <input checked="" type="checkbox"/> | | | | | | | | | | | | | |
| 3 | 以下空白 | | | | | | | | | | | | | |
| 4 | | | | | | | | | | | | | | |
| 5 | | | | | | | | | | | | | | |
| 6 | | | | | | | | | | | | | | |
| 7 | | | | | | | | | | | | | | |
| 8 | | | | | | | | | | | | | | |
| 9 | | | | | | | | | | | | | | |
| 10 | | | | | | | | | | | | | | |
| 11 | | | | | | | | | | | | | | |
| 12 | | | | | | | | | | | | | | |
| 13 | | | | | | | | | | | | | | |
| 14 | | | | | | | | | | | | | | |
| 15 | | | | | | | | | | | | | | |

鑑定報告書現況照片

| | | |
|---|----|-----------------|
| 編號 | | 位置: 詳照片平面位置示意圖 |
| 1 | 說明 | 內容: 詳建築物現況調查紀錄表 |
|  | | |

| | | |
|--|----|-----------------|
| 編號 | | 位置: 詳照片平面位置示意圖 |
| 2 | 說明 | 內容: 詳建築物現況調查紀錄表 |
|  | | |





建物現況調查紀錄表

調查日期: 104年6月25日

| | | | | | | | | | | | | | |
|--------|---|------------------------------|-------------------------------|-----------------------------|----|------|-------|----|----|----|----|----|----|
| 標的物之坐落 | 新北市板橋區浮洲合宜住宅區棟樓之
合安一路25號22樓之2 | | | | | | | | | | | | |
| 構造 | <input checked="" type="checkbox"/> 鋼筋混凝土 | <input type="checkbox"/> 鋼構造 | <input type="checkbox"/> 加強磚造 | <input type="checkbox"/> 其他 | | | | | | | | | |
| 用途 | <input checked="" type="checkbox"/> 住宅 | <input type="checkbox"/> 辦公室 | <input type="checkbox"/> 商業 | <input type="checkbox"/> 其他 | | | | | | | | | |
| 照片編號 | 位 置 | | | | | 裂 縫 | | | 剝落 | 滲水 | 潮斑 | 龜裂 | 備註 |
| | 全景 | 梁 | 柱 | 結構體 | 平頂 | 長(m) | 寬(mm) | 數量 | | | | | |
| 1 | <input checked="" type="checkbox"/> | | | | | | | | | | | | |
| 2 | <input checked="" type="checkbox"/> | | | | | | | | | | | | |
| 3 | ————— 以下空白 ————— | | | | | | | | | | | | |
| 4 | | | | | | | | | | | | | |
| 5 | | | | | | | | | | | | | |
| 6 | | | | | | | | | | | | | |
| 7 | | | | | | | | | | | | | |
| 8 | | | | | | | | | | | | | |
| 9 | | | | | | | | | | | | | |
| 10 | | | | | | | | | | | | | |
| 11 | | | | | | | | | | | | | |
| 12 | | | | | | | | | | | | | |
| 13 | | | | | | | | | | | | | |
| 14 | | | | | | | | | | | | | |
| 15 | | | | | | | | | | | | | |

鑑定報告書現況照片

| | | |
|---|----|-----------------|
| 編號 | | 位置: 詳照片平面位置示意圖 |
| 1 | 說明 | 內容: 詳建築物現況調查紀錄表 |
|  | | |


| | | |
|--|----|-----------------|
| 編號 | | 位置: 詳照片平面位置示意圖 |
| 2 | 說明 | 內容: 詳建築物現況調查紀錄表 |
|  | | |

建物現況調查紀錄表

調查日期: 104年6月15日

| | | | | | | | | | | | | | | |
|--------|---|------------------------------|-------------------------------|-----|----|------|-------|----|----|----|----|----|----|--|
| 標的物之坐落 | 新北市板橋區浮洲合宜住宅區棟樓之
杏安路25號22樓之3 | | | | | | | | | | | | | |
| 構造 | <input checked="" type="checkbox"/> 鋼筋混凝土 | <input type="checkbox"/> 鋼構造 | <input type="checkbox"/> 加炭磚造 | 其他 | | | | | | | | | | |
| 用途 | <input checked="" type="checkbox"/> 住宅 | <input type="checkbox"/> 辦公室 | <input type="checkbox"/> 商業 | 其他 | | | | | | | | | | |
| 照片編號 | 位置 | | | | | 裂縫 | | | 剝落 | 滲水 | 漸斑 | 龜裂 | 備註 | |
| | 全景 | 梁 | 柱 | 結構牆 | 平頂 | 長(m) | 寬(mm) | 數量 | | | | | | |
| 1 | <input checked="" type="checkbox"/> | | | | | | | | | | | | | |
| 2 | <input checked="" type="checkbox"/> | | | | | | | | | | | | | |
| 3 | 以下空白 | | | | | | | | | | | | | |
| 4 | | | | | | | | | | | | | | |
| 5 | | | | | | | | | | | | | | |
| 6 | | | | | | | | | | | | | | |
| 7 | | | | | | | | | | | | | | |
| 8 | | | | | | | | | | | | | | |
| 9 | | | | | | | | | | | | | | |
| 10 | | | | | | | | | | | | | | |
| 11 | | | | | | | | | | | | | | |
| 12 | | | | | | | | | | | | | | |
| 13 | | | | | | | | | | | | | | |
| 14 | | | | | | | | | | | | | | |
| 15 | | | | | | | | | | | | | | |

鑑定報告書現況照片

| | | |
|---|----|-----------------|
| 編號 | | 位置: 詳照片平面位置示意圖 |
| 1 | 說明 | 內容: 詳建築物現況調查紀錄表 |
|  | | |

| | | |
|--|----|-----------------|
| 編號 | | 位置: 詳照片平面位置示意圖 |
| 2 | 說明 | 內容: 詳建築物現況調查紀錄表 |
|  | | |



建物現況調查紀錄表

調查日期: 104年6月15日

| | | | | | | | | | | | | | |
|--------|---|------------------------------|-------------------------------|-----|----|-------|--------|----|---|---|---|---|---|
| 標的物之坐落 | 新北市板橋區浮洲合宜住宅區棟樓之
泰安一路55號->樓之5 | | | | | | | | | | | | |
| 構造 | <input checked="" type="checkbox"/> 鋼筋混凝土 | <input type="checkbox"/> 鋼構造 | <input type="checkbox"/> 加強磚造 | 其他 | | | | | | | | | |
| 用途 | <input checked="" type="checkbox"/> 住宅 | <input type="checkbox"/> 辦公室 | <input type="checkbox"/> 商業 | 其他 | | | | | | | | | |
| 照片編號 | 位 置 | | | | | 裂 縫 | | | 剝 | 滲 | 潮 | 龜 | 備 |
| | 全景 | 梁 | 柱 | 結構牆 | 平頂 | 長 (m) | 寬 (mm) | 數量 | 落 | 水 | 斑 | 裂 | 註 |
| 1 | <input checked="" type="checkbox"/> | | | | | | | | | | | | |
| 2 | <input checked="" type="checkbox"/> | | | | | | | | | | | | |
| 3 | ————— 以下空白 ————— | | | | | | | | | | | | |
| 4 | | | | | | | | | | | | | |
| 5 | | | | | | | | | | | | | |
| 6 | | | | | | | | | | | | | |
| 7 | | | | | | | | | | | | | |
| 8 | | | | | | | | | | | | | |
| 9 | | | | | | | | | | | | | |
| 10 | | | | | | | | | | | | | |
| 11 | | | | | | | | | | | | | |
| 12 | | | | | | | | | | | | | |
| 13 | | | | | | | | | | | | | |
| 14 | | | | | | | | | | | | | |
| 15 | | | | | | | | | | | | | |

鑑定報告書現況照片

| | | |
|----|----|-----------------|
| 編號 | | 位置: 詳照片平面位置示意圖 |
| 1 | 說明 | 內容: 詳建築物現況調查紀錄表 |



| | | |
|----|----|-----------------|
| 編號 | | 位置: 詳照片平面位置示意圖 |
| 2 | 說明 | 內容: 詳建築物現況調查紀錄表 |



建物現況調查紀錄表

調查日期: 104年6月15日

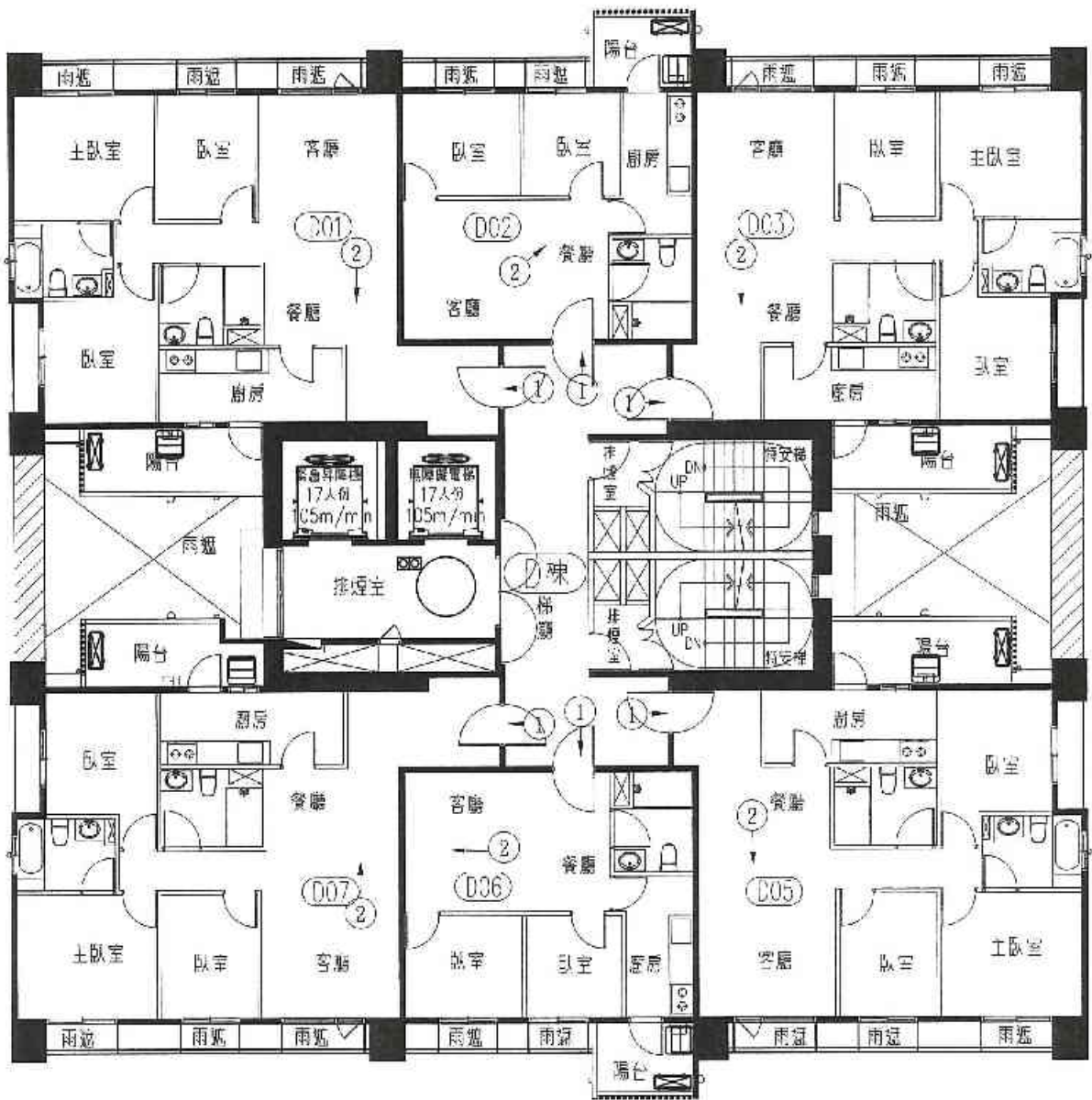
| 標的物之坐落 | 新北市板橋區浮洲合宜住宅區棟樓之
合興路25號22樓之6 | | | | | | | | | | | | |
|--------|---|------------------------------|-------------------------------|-----------------------------|----|------|-------|----|----|----|----|----|----|
| 構造 | <input checked="" type="checkbox"/> 鋼筋混凝土 | <input type="checkbox"/> 鋼構造 | <input type="checkbox"/> 加強磚造 | <input type="checkbox"/> 其他 | | | | | | | | | |
| 用途 | <input checked="" type="checkbox"/> 住宅 | <input type="checkbox"/> 辦公室 | <input type="checkbox"/> 商業 | <input type="checkbox"/> 其他 | | | | | | | | | |
| 照片編號 | 位置 | | | | | 裂縫 | | | 剝落 | 滲水 | 潮濕 | 蝕裂 | 備註 |
| | 全景 | 梁 | 柱 | 結構牆 | 平頂 | 長(m) | 寬(mm) | 數量 | | | | | |
| 1 | ✓ | | | | | | | | | | | | |
| 2 | ✓ | | | | | | | | | | | | |
| 3 | ————— 以下空白 ————— | | | | | | | | | | | | |
| 4 | | | | | | | | | | | | | |
| 5 | | | | | | | | | | | | | |
| 6 | | | | | | | | | | | | | |
| 7 | | | | | | | | | | | | | |
| 8 | | | | | | | | | | | | | |
| 9 | | | | | | | | | | | | | |
| 10 | | | | | | | | | | | | | |
| 11 | | | | | | | | | | | | | |
| 12 | | | | | | | | | | | | | |
| 13 | | | | | | | | | | | | | |
| 14 | | | | | | | | | | | | | |
| 15 | | | | | | | | | | | | | |

鑑定報告書現況照片

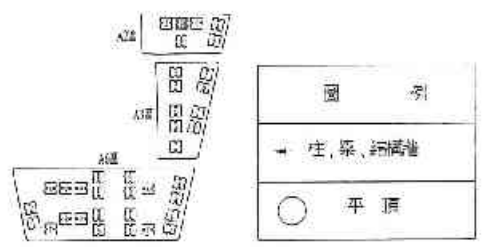
| | | |
|---|----|-----------------|
| 編號 | | 位置: 詳照片平面位置示意圖 |
| 1 | 說明 | 內容: 詳建築物現況調查紀錄表 |
|  | | |

| | | |
|--|----|-----------------|
| 編號 | | 位置: 詳照片平面位置示意圖 |
| 2 | 說明 | 內容: 詳建築物現況調查紀錄表 |
|  | | |





0.00
 1.00
 2.00
 3.00
 4.00
 5.00
 6.00
 7.00
 8.00
 9.00
 10.00
 11.00
 12.00
 13.00
 14.00
 15.00
 16.00
 17.00
 18.00
 19.00
 20.00
 21.00
 22.00
 23.00
 24.00
 25.00
 26.00
 27.00
 28.00
 29.00
 30.00
 31.00
 32.00
 33.00
 34.00
 35.00
 36.00
 37.00
 38.00
 39.00
 40.00
 41.00
 42.00
 43.00
 44.00
 45.00
 46.00
 47.00
 48.00
 49.00
 50.00
 51.00
 52.00
 53.00
 54.00
 55.00
 56.00
 57.00
 58.00
 59.00
 60.00
 61.00
 62.00
 63.00
 64.00
 65.00
 66.00
 67.00
 68.00
 69.00
 70.00
 71.00
 72.00
 73.00
 74.00
 75.00
 76.00
 77.00
 78.00
 79.00
 80.00
 81.00
 82.00
 83.00
 84.00
 85.00
 86.00
 87.00
 88.00
 89.00
 90.00
 91.00
 92.00
 93.00
 94.00
 95.00
 96.00
 97.00
 98.00
 99.00
 100.00



A2區D棟23層照片平面位置示意圖


建物現況調查紀錄表

調查日期: 104年6月15日

| | | | | | | | | | | | | | |
|--------|---|------------------------------|---|-----|-------------------------------|------|-------|-----------------------------|----|----|----|----|----|
| 標的物之坐落 | 新北市板橋區浮洲合宜住宅區棟樓之
合安路一路15號7F | | | | | | | | | | | | |
| 構造 | <input checked="" type="checkbox"/> 鋼筋混凝土 | <input type="checkbox"/> 鋼構造 | | | <input type="checkbox"/> 加強磚造 | | | <input type="checkbox"/> 其他 | | | | | |
| 用途 | <input checked="" type="checkbox"/> 住宅 | <input type="checkbox"/> 辦公室 | | | <input type="checkbox"/> 商業 | | | <input type="checkbox"/> 其他 | | | | | |
| 照片編號 | 位置 | | | | | 裂縫 | | | 剝落 | 滲水 | 潮斑 | 龜裂 | 備註 |
| | 全景 | 梁 | 柱 | 結構牆 | 平頂 | 長(m) | 寬(mm) | 數量 | | | | | |
| 1 | <input checked="" type="checkbox"/> | | | | | | | | | | | | |
| 2 | <input checked="" type="checkbox"/> | | | | | | | | | | | | |
| 3 | — | — | | | 以下空白 | | | — | | | | | |
| 4 | | | | | | | | | | | | | |
| 5 | | | | | | | | | | | | | |
| 6 | | | | | | | | | | | | | |
| 7 | | | | | | | | | | | | | |
| 8 | | | | | | | | | | | | | |
| 9 | | | | | | | | | | | | | |
| 10 | | | | | | | | | | | | | |
| 11 | | | | | | | | | | | | | |
| 12 | | | | | | | | | | | | | |
| 13 | | | | | | | | | | | | | |
| 14 | | | | | | | | | | | | | |
| 15 | | | | | | | | | | | | | |

鑑定報告書現況照片

| | | |
|---|----|-----------------|
| 編號 | | 位置: 詳照片平面位置示意圖 |
| 1 | 說明 | 內容: 詳建築物現況調查紀錄表 |
|  | | |

| | | |
|--|----|-----------------|
| 編號 | | 位置: 詳照片平面位置示意圖 |
| 2 | 說明 | 內容: 詳建築物現況調查紀錄表 |
|  | | |


建物現況調查紀錄表

調查日期: 104年6月15日

| 標的物之坐落 | 新北市板橋區浮洲合宜住宅區棟樓之
合安路一路15號23樓之1 | | | | | | | | | | | | |
|--------|---|------------------------------|---|-----|-------------------------------|------|-------|-----------------------------|----|----|----|----|----|
| 構造 | <input checked="" type="checkbox"/> 鋼筋混凝土 | <input type="checkbox"/> 鋼構造 | | | <input type="checkbox"/> 加強磚造 | | | <input type="checkbox"/> 其他 | | | | | |
| 用途 | <input checked="" type="checkbox"/> 住宅 | <input type="checkbox"/> 辦公室 | | | <input type="checkbox"/> 商業 | | | <input type="checkbox"/> 其他 | | | | | |
| 照片編號 | 位置 | | | | 裂縫 | | | 剝落 | 滲水 | 潮濕 | 龜裂 | 備註 | |
| | 全景 | 梁 | 柱 | 結構牆 | 平頂 | 長(m) | 寬(mm) | | | | | | 數量 |
| 1 | <input checked="" type="checkbox"/> | | | | | | | | | | | | |
| 2 | <input checked="" type="checkbox"/> | | | | | | | | | | | | |
| 3 | ————— 以下空白 ————— | | | | | | | | | | | | |
| 4 | | | | | | | | | | | | | |
| 5 | | | | | | | | | | | | | |
| 6 | | | | | | | | | | | | | |
| 7 | | | | | | | | | | | | | |
| 8 | | | | | | | | | | | | | |
| 9 | | | | | | | | | | | | | |
| 10 | | | | | | | | | | | | | |
| 11 | | | | | | | | | | | | | |
| 12 | | | | | | | | | | | | | |
| 13 | | | | | | | | | | | | | |
| 14 | | | | | | | | | | | | | |
| 15 | | | | | | | | | | | | | |

鑑定報告書現況照片

| | | |
|---|----|----------------|
| 編號 | | 位置：詳照片平面位置示意圖 |
| 1 | 說明 | 內容：詳建築物現況調查紀錄表 |
|  | | |


| | | |
|--|----|----------------|
| 編號 | | 位置：詳照片平面位置示意圖 |
| 2 | 說明 | 內容：詳建築物現況調查紀錄表 |
|  | | |


建物現況調查紀錄表

調查日期: 104年6月15日

| 標的物之坐落 | 新北市板橋區浮洲合宜住宅區棟樓之
<i>合安一路25號23樓之2</i> | | | | | | | | | | | | | |
|--------|---|------------------------------|---|-----|----|-------------------------------|--------|----|-----------------------------|----|----|----|----|--|
| 構造 | <input checked="" type="checkbox"/> 鋼筋混凝土 | <input type="checkbox"/> 鋼構造 | | | | <input type="checkbox"/> 加強磚造 | | | <input type="checkbox"/> 其他 | | | | | |
| 用途 | <input checked="" type="checkbox"/> 住宅 | <input type="checkbox"/> 辦公室 | | | | <input type="checkbox"/> 商業 | | | <input type="checkbox"/> 其他 | | | | | |
| 照片編號 | 位 置 | | | | | 裂 縫 | | | 剝落 | 滲水 | 潮斑 | 龜裂 | 備註 | |
| | 全景 | 梁 | 柱 | 結構牆 | 平頂 | 長 (m) | 寬 (mm) | 數量 | | | | | | |
| 1 | <input checked="" type="checkbox"/> | | | | | | | | | | | | | |
| 2 | <input checked="" type="checkbox"/> | | | | | | | | | | | | | |
| 3 | <i>以下空白</i> | | | | | | | | | | | | | |
| 4 | | | | | | | | | | | | | | |
| 5 | | | | | | | | | | | | | | |
| 6 | | | | | | | | | | | | | | |
| 7 | | | | | | | | | | | | | | |
| 8 | | | | | | | | | | | | | | |
| 9 | | | | | | | | | | | | | | |
| 10 | | | | | | | | | | | | | | |
| 11 | | | | | | | | | | | | | | |
| 12 | | | | | | | | | | | | | | |
| 13 | | | | | | | | | | | | | | |
| 14 | | | | | | | | | | | | | | |
| 15 | | | | | | | | | | | | | | |

鑑定報告書現況照片

| | | |
|---|----|----------------|
| 編號 | | 位置：詳照片平面位置示意圖 |
| 1 | 說明 | 內容：詳建築物現況調查紀錄表 |
|  | | |

| | | |
|--|----|----------------|
| 編號 | | 位置：詳照片平面位置示意圖 |
| 2 | 說明 | 內容：詳建築物現況調查紀錄表 |
|  | | |

建物現況調查紀錄表

調查日期: 104年6月15日

| 標的物之坐落 | 新北市板橋區浮洲合宜住宅區棟樓之
谷里一路25號23樓23 | | | | | | | | | | | | |
|--------|---|------------------------------|-------------------------------|-----------------------------|----|------|-------|----|----|----|----|----|----|
| 構造 | <input checked="" type="checkbox"/> 鋼筋混凝土 | <input type="checkbox"/> 鋼構造 | <input type="checkbox"/> 加強磚造 | <input type="checkbox"/> 其他 | | | | | | | | | |
| 用途 | <input checked="" type="checkbox"/> 住宅 | <input type="checkbox"/> 辦公室 | <input type="checkbox"/> 商業 | <input type="checkbox"/> 其他 | | | | | | | | | |
| 照片編號 | 位置 | | | | | 裂縫 | | | 剝落 | 滲水 | 潮濕 | 龜裂 | 備註 |
| | 全景 | 梁 | 柱 | 結構牆 | 平頂 | 長(m) | 寬(mm) | 數量 | | | | | |
| 1 | ✓ | | | | | | | | | | | | |
| 2 | ✓ | | | | | | | | | | | | |
| 3 | 以下空白 | | | | | | | | | | | | |
| 4 | | | | | | | | | | | | | |
| 5 | | | | | | | | | | | | | |
| 6 | | | | | | | | | | | | | |
| 7 | | | | | | | | | | | | | |
| 8 | | | | | | | | | | | | | |
| 9 | | | | | | | | | | | | | |
| 10 | | | | | | | | | | | | | |
| 11 | | | | | | | | | | | | | |
| 12 | | | | | | | | | | | | | |
| 13 | | | | | | | | | | | | | |
| 14 | | | | | | | | | | | | | |
| 15 | | | | | | | | | | | | | |

鑑定報告書現況照片

| | | |
|----|----|----------------|
| 編號 | | 位置：詳照片平面位置示意圖 |
| 1 | 說明 | 內容：詳建築物現況調查紀錄表 |



| | | |
|----|----|----------------|
| 編號 | | 位置：詳照片平面位置示意圖 |
| 2 | 說明 | 內容：詳建築物現況調查紀錄表 |



建物現況調查紀錄表

調查日期: 104年6月5日

| 標的物之坐落 | 新北市板橋區浮洲合宜住宅區棟樓之
合興一路259號23樓25 | | | | | | | | | | | | |
|--------|---|------------------------------|-------------------------------|-----------------------------|----|------|-------|----|----|----|----|----|----|
| 構造 | <input checked="" type="checkbox"/> 鋼筋混凝土 | <input type="checkbox"/> 鋼構造 | <input type="checkbox"/> 加強磚造 | <input type="checkbox"/> 其他 | | | | | | | | | |
| 用途 | <input checked="" type="checkbox"/> 住宅 | <input type="checkbox"/> 辦公室 | <input type="checkbox"/> 商業 | <input type="checkbox"/> 其他 | | | | | | | | | |
| 照片編號 | 位置 | | | | | 裂縫 | | | 剝落 | 滲水 | 潮斑 | 龜裂 | 備註 |
| | 全景 | 梁 | 柱 | 結構牆 | 平頂 | 長(m) | 寬(mm) | 數量 | | | | | |
| 1 | <input checked="" type="checkbox"/> | | | | | | | | | | | | |
| 2 | <input checked="" type="checkbox"/> | | | | | | | | | | | | |
| 3 | 以下空白 | | | | | | | | | | | | |
| 4 | | | | | | | | | | | | | |
| 5 | | | | | | | | | | | | | |
| 6 | | | | | | | | | | | | | |
| 7 | | | | | | | | | | | | | |
| 8 | | | | | | | | | | | | | |
| 9 | | | | | | | | | | | | | |
| 10 | | | | | | | | | | | | | |
| 11 | | | | | | | | | | | | | |
| 12 | | | | | | | | | | | | | |
| 13 | | | | | | | | | | | | | |
| 14 | | | | | | | | | | | | | |
| 15 | | | | | | | | | | | | | |

鑑定報告書現況照片

| | | |
|----|----|----------------|
| 編號 | | 位置：詳照片平面位置示意圖 |
| 1 | 說明 | 內容：詳建築物現況調查紀錄表 |



| | | |
|----|----|----------------|
| 編號 | | 位置：詳照片平面位置示意圖 |
| 2 | 說明 | 內容：詳建築物現況調查紀錄表 |



建物現況調查紀錄表

調查日期: 104年6月15日

| 標的物之坐落 | 新北市板橋區浮洲合宜住宅區棟樓之
合興一路 25 號 23 樓 26 | | | | | | | | | | | | | |
|--------|---|------------------------------|-------------------------------|-----------------------------|----|------|-------|----|----|----|----|----|----|--|
| 構造 | <input checked="" type="checkbox"/> 鋼筋混凝土 | <input type="checkbox"/> 鋼構造 | <input type="checkbox"/> 加強磚造 | <input type="checkbox"/> 其他 | | | | | | | | | | |
| 用途 | <input checked="" type="checkbox"/> 住宅 | <input type="checkbox"/> 辦公室 | <input type="checkbox"/> 商業 | <input type="checkbox"/> 其他 | | | | | | | | | | |
| 照片編號 | 位置 | | | | | 裂縫 | | | 剝落 | 滲水 | 潮斑 | 龜裂 | 備註 | |
| | 全景 | 梁 | 柱 | 結構牆 | 平頂 | 長(m) | 寬(mm) | 數量 | | | | | | |
| 1 | <input checked="" type="checkbox"/> | | | | | | | | | | | | | |
| 2 | <input checked="" type="checkbox"/> | | | | | | | | | | | | | |
| 3 | 以下空白 | | | | | | | | | | | | | |
| 4 | | | | | | | | | | | | | | |
| 5 | | | | | | | | | | | | | | |
| 6 | | | | | | | | | | | | | | |
| 7 | | | | | | | | | | | | | | |
| 8 | | | | | | | | | | | | | | |
| 9 | | | | | | | | | | | | | | |
| 10 | | | | | | | | | | | | | | |
| 11 | | | | | | | | | | | | | | |
| 12 | | | | | | | | | | | | | | |
| 13 | | | | | | | | | | | | | | |
| 14 | | | | | | | | | | | | | | |
| 15 | | | | | | | | | | | | | | |

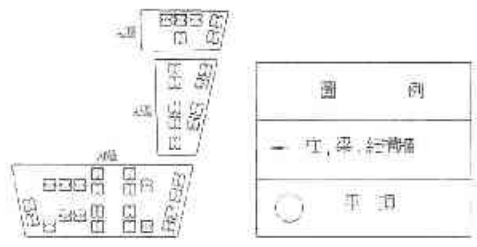
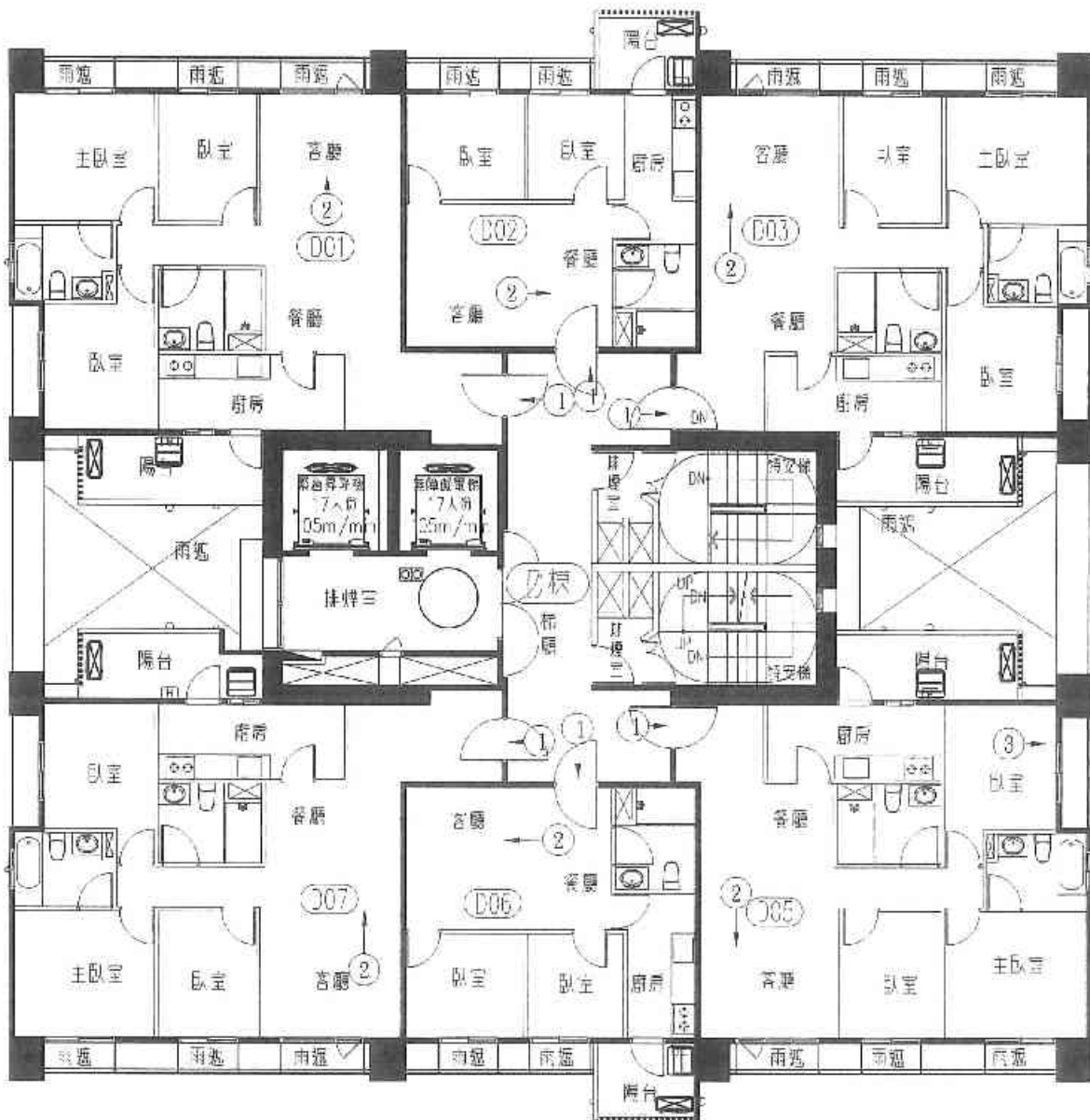
鑑定報告書現況照片

| | | |
|----|----|----------------|
| 編號 | | 位置：詳照片平面位置示意圖 |
| 1 | 說明 | 內容：詳建築物現況調查紀錄表 |



| | | |
|----|----|----------------|
| 編號 | | 位置：詳照片平面位置示意圖 |
| 2 | 說明 | 內容：詳建築物現況調查紀錄表 |





A2區D棟24層照片平面位置示意圖

建物現況調查紀錄表

調查日期: 104年6月15日

| 標的物之坐落 | 新北市板橋區浮洲合宜住宅 A2區 D棟 樓之
谷安路25號24樓 | | | | | | | | | | | | | |
|--------|---|------------------------------|-------------------------------|-----------------------------|----|-------|--------|----|-----|-----|-----|-----|-----|--|
| 構造 | <input checked="" type="checkbox"/> 鋼筋混凝土 | <input type="checkbox"/> 鋼構造 | <input type="checkbox"/> 加強磚造 | <input type="checkbox"/> 其他 | | | | | | | | | | |
| 用途 | <input checked="" type="checkbox"/> 住宅 | <input type="checkbox"/> 辦公室 | <input type="checkbox"/> 商業 | <input type="checkbox"/> 其他 | | | | | | | | | | |
| 照片編號 | 位 置 | | | | | 裂 縫 | | | 裂 落 | 滲 水 | 潮 濕 | 龜 裂 | 備 註 | |
| | 全景 | 梁 | 柱 | 結構壁 | 平頂 | 長 (m) | 寬 (mm) | 數量 | | | | | | |
| 1 | <input checked="" type="checkbox"/> | | | | | | | | | | | | | |
| 2 | <input checked="" type="checkbox"/> | | | | | | | | | | | | | |
| 3 | 以下空白 | | | | | | | | | | | | | |
| 4 | | | | | | | | | | | | | | |
| 5 | | | | | | | | | | | | | | |
| 6 | | | | | | | | | | | | | | |
| 7 | | | | | | | | | | | | | | |
| 8 | | | | | | | | | | | | | | |
| 9 | | | | | | | | | | | | | | |
| 10 | | | | | | | | | | | | | | |
| 11 | | | | | | | | | | | | | | |
| 12 | | | | | | | | | | | | | | |
| 13 | | | | | | | | | | | | | | |
| 14 | | | | | | | | | | | | | | |
| 15 | | | | | | | | | | | | | | |

鑑定報告書現況照片

| | | |
|----|-----|----------------|
| 編號 | | 位置：詳照片平面位置示意圖 |
| 1 | 說 明 | 內容：詳建築物現況調查紀錄表 |



| | | |
|----|-----|----------------|
| 編號 | | 位置：詳照片平面位置示意圖 |
| 2 | 說 明 | 內容：詳建築物現況調查紀錄表 |



建物現況調查紀錄表

調查日期: 104年6月15日

| | | | | | | | | | | | | | | |
|--------|---|------------------------------|-------------------------------|-----------------------------|----|-------|--------|----|----|----|----|----|----|--|
| 標的物之坐落 | 新北市板橋區浮洲合宜住宅區棟樓之
合安路25號24樓之1 | | | | | | | | | | | | | |
| 構造 | <input checked="" type="checkbox"/> 鋼筋混凝土 | <input type="checkbox"/> 鋼構造 | <input type="checkbox"/> 加強磚造 | <input type="checkbox"/> 其他 | | | | | | | | | | |
| 用途 | <input checked="" type="checkbox"/> 住宅 | <input type="checkbox"/> 辦公室 | <input type="checkbox"/> 商業 | <input type="checkbox"/> 其他 | | | | | | | | | | |
| 照片編號 | 位 置 | | | | | 裂 縫 | | | 剝落 | 滲水 | 潮濕 | 龜裂 | 傾斜 | |
| | 全景 | 梁 | 柱 | 結構牆 | 平頂 | 長 (m) | 寬 (mm) | 數量 | | | | | | |
| 1 | <input checked="" type="checkbox"/> | | | | | | | | | | | | | |
| 2 | <input checked="" type="checkbox"/> | | | | | | | | | | | | | |
| 3 | 以下空白 | | | | | | | | | | | | | |
| 4 | | | | | | | | | | | | | | |
| 5 | | | | | | | | | | | | | | |
| 6 | | | | | | | | | | | | | | |
| 7 | | | | | | | | | | | | | | |
| 8 | | | | | | | | | | | | | | |
| 9 | | | | | | | | | | | | | | |
| 10 | | | | | | | | | | | | | | |
| 11 | | | | | | | | | | | | | | |
| 12 | | | | | | | | | | | | | | |
| 13 | | | | | | | | | | | | | | |
| 14 | | | | | | | | | | | | | | |
| 15 | | | | | | | | | | | | | | |

鑑定報告書現況照片

| | | |
|----|----|-----------------|
| 編號 | | 位置: 詳照片平面位置示意圖 |
| 1 | 說明 | 內容: 詳建築物現況調查紀錄表 |



| | | |
|----|----|-----------------|
| 編號 | | 位置: 詳照片平面位置示意圖 |
| 2 | 說明 | 內容: 詳建築物現況調查紀錄表 |



建物現況調查紀錄表

調查日期: 104年6月15日

| | | | | | | | | | | | | | | |
|--------|---|------------------------------|-------------------------------|-----|----|-------|--------|----|---|---|---|---|---|--|
| 標的物之坐落 | 新北市板橋區浮洲合宜住宅區棟樓之
合興一路25號4樓之2 | | | | | | | | | | | | | |
| 構造 | <input checked="" type="checkbox"/> 鋼筋混凝土 | <input type="checkbox"/> 鋼構造 | <input type="checkbox"/> 加強磚造 | 其他 | | | | | | | | | | |
| 用途 | <input checked="" type="checkbox"/> 住宅 | <input type="checkbox"/> 辦公室 | <input type="checkbox"/> 商業 | 其他 | | | | | | | | | | |
| 照片編號 | 位 置 | | | | | 裂 縫 | | | 剝 | 滲 | 潮 | 龜 | 備 | |
| | 全景 | 梁 | 柱 | 結構牆 | 平頂 | 長 (m) | 寬 (mm) | 數量 | 落 | 水 | 斑 | 裂 | 註 | |
| 1 | <input checked="" type="checkbox"/> | | | | | | | | | | | | | |
| 2 | <input checked="" type="checkbox"/> | | | | | | | | | | | | | |
| 3 | ←————— 以下空白 —————→ | | | | | | | | | | | | | |
| 4 | | | | | | | | | | | | | | |
| 5 | | | | | | | | | | | | | | |
| 6 | | | | | | | | | | | | | | |
| 7 | | | | | | | | | | | | | | |
| 8 | | | | | | | | | | | | | | |
| 9 | | | | | | | | | | | | | | |
| 10 | | | | | | | | | | | | | | |
| 11 | | | | | | | | | | | | | | |
| 12 | | | | | | | | | | | | | | |
| 13 | | | | | | | | | | | | | | |
| 14 | | | | | | | | | | | | | | |
| 15 | | | | | | | | | | | | | | |

鑑定報告書現況照片

| | | |
|----|----|-----------------|
| 編號 | | 位置: 詳照片平面位置示意圖 |
| 1 | 說明 | 內容: 詳建築物現況調查紀錄表 |



| | | |
|----|----|-----------------|
| 編號 | | 位置: 詳照片平面位置示意圖 |
| 2 | 說明 | 內容: 詳建築物現況調查紀錄表 |



建物現況調查紀錄表

調查日期: 104年6月15日

| | | | | | | | | | | | | | | |
|--------|----------------------------------|---|---|-----|----|------|-------|----|----|----|----|----|----|--|
| 標的物之坐落 | 新北市板橋區浮洲合宜住宅區棟樓之
合安路一段5號24樓之3 | | | | | | | | | | | | | |
| 構造 | V 鋼筋混凝土 | | | 鋼構造 | | | 加強磚造 | | | 其他 | | | | |
| 用途 | V 住宅 | | | 辦公室 | | | 商業 | | | 其他 | | | | |
| 照片編號 | 位置 | | | | | 裂縫 | | | 剝落 | 滲水 | 潮斑 | 龜裂 | 備註 | |
| | 全景 | 梁 | 柱 | 結構牆 | 平頂 | 長(m) | 寬(mm) | 數量 | | | | | | |
| 1 | V | | | | | | | | | | | | | |
| 2 | V | | | | | | | | | | | | | |
| 3 | | | | V | | 0.73 | 0.1 | 1 | | | | | | |
| 4 | — | — | — | — | 以下 | 空 | 白 | — | — | — | — | — | — | |
| 5 | | | | | | | | | | | | | | |
| 6 | | | | | | | | | | | | | | |
| 7 | | | | | | | | | | | | | | |
| 8 | | | | | | | | | | | | | | |
| 9 | | | | | | | | | | | | | | |
| 10 | | | | | | | | | | | | | | |
| 11 | | | | | | | | | | | | | | |
| 12 | | | | | | | | | | | | | | |
| 13 | | | | | | | | | | | | | | |
| 14 | | | | | | | | | | | | | | |
| 15 | | | | | | | | | | | | | | |

鑑定報告書現況照片


| | | |
|----|-----|-----------------|
| 編號 | | 位置: 詳照片平面位置示意圖 |
| 1 | 說 明 | 內容: 詳建築物現況調查紀錄表 |



| | | |
|----|-----|-----------------|
| 編號 | | 位置: 詳照片平面位置示意圖 |
| 2 | 說 明 | 內容: 詳建築物現況調查紀錄表 |



鑑定報告書現況照片

| | | |
|---|----|----------------|
| 編號 | | 位置：詳照片平面位置示意圖 |
| 3 | 說明 | 內容：詳建築物現況調查紀錄表 |
|  | | |

| | | |
|-------------------------------------|----|--|
| 編號 | | |
| | 說明 | |
| <p style="font-size: 2em;">本欄空白</p> | | |



建物現況調查紀錄表

調查日期: 104年6月15日

| | | | | | | | | | | | | | | |
|--------|------|---------------------------------|-----|------|-----|-----|------|-------|----|----|----|----|----|----|
| 標的物之坐落 | | 新北市板橋區浮洲合宜住宅區棟樓之
合安路25號24樓之5 | | | | | | | | | | | | |
| 構造 | V | 鋼筋混凝土 | 鋼構造 | 加強磚造 | 其他 | | | | | | | | | |
| 用途 | V | 住宅 | 辦公室 | 商業 | 其他 | | | | | | | | | |
| 照片編號 | 位 置 | | | | | 裂 縫 | | | 剝落 | 滲水 | 潮斑 | 龜裂 | 備註 | |
| | | 全景 | 梁 | 柱 | 結構牆 | 平頂 | 長(m) | 寬(mm) | | | | | | 數量 |
| 1 | V | | | | | | | | | | | | | |
| 2 | V | | | | | | | | | | | | | |
| 3 | 以下空白 | | | | | | | | | | | | | |
| 4 | | | | | | | | | | | | | | |
| 5 | | | | | | | | | | | | | | |
| 6 | | | | | | | | | | | | | | |
| 7 | | | | | | | | | | | | | | |
| 8 | | | | | | | | | | | | | | |
| 9 | | | | | | | | | | | | | | |
| 10 | | | | | | | | | | | | | | |
| 11 | | | | | | | | | | | | | | |
| 12 | | | | | | | | | | | | | | |
| 13 | | | | | | | | | | | | | | |
| 14 | | | | | | | | | | | | | | |
| 15 | | | | | | | | | | | | | | |



鑑定報告書現況照片

| | | |
|--|----|----------------|
| 編號 | | 位置：詳照片平面位置示意圖 |
| 1 | 說明 | 內容：詳建築物現況調查紀錄表 |
|  | | |
| 編號 | | 位置：詳照片平面位置示意圖 |
| 2 | 說明 | 內容：詳建築物現況調查紀錄表 |
|  | | |

建物現況調查紀錄表

調查日期: 104年6月15日

| | | | | | | | | | | | | | | |
|--------|---|------------------------------|---|-----|----|-------------------------------|-------|----|-----------------------------|----|----|----|----|--|
| 標的物之坐落 | 新北市板橋區浮洲合宜住宅區棟樓之
泰安一路15號24樓之6 | | | | | | | | | | | | | |
| 構造 | <input checked="" type="checkbox"/> 鋼筋混凝土 | <input type="checkbox"/> 鋼構造 | | | | <input type="checkbox"/> 加強磚造 | | | <input type="checkbox"/> 其他 | | | | | |
| 用途 | <input checked="" type="checkbox"/> 住宅 | <input type="checkbox"/> 辦公室 | | | | <input type="checkbox"/> 商業 | | | <input type="checkbox"/> 其他 | | | | | |
| 照片編號 | 位 置 | | | | | 裂 縫 | | | 剝落 | 滲水 | 潮斑 | 龜裂 | 備註 | |
| | 全景 | 梁 | 柱 | 結構牆 | 平頂 | 長(m) | 寬(mm) | 數量 | | | | | | |
| 1 | <input checked="" type="checkbox"/> | | | | | | | | | | | | | |
| 2 | <input checked="" type="checkbox"/> | | | | | | | | | | | | | |
| 3 | ————— 以下空白 ————— | | | | | | | | | | | | | |
| 4 | | | | | | | | | | | | | | |
| 5 | | | | | | | | | | | | | | |
| 6 | | | | | | | | | | | | | | |
| 7 | | | | | | | | | | | | | | |
| 8 | | | | | | | | | | | | | | |
| 9 | | | | | | | | | | | | | | |
| 10 | | | | | | | | | | | | | | |
| 11 | | | | | | | | | | | | | | |
| 12 | | | | | | | | | | | | | | |
| 13 | | | | | | | | | | | | | | |
| 14 | | | | | | | | | | | | | | |
| 15 | | | | | | | | | | | | | | |

鑑定報告書現況照片

| | | |
|--|----|-----------------|
| 編號 | | 位置: 詳照片平面位置示意圖 |
| 1 | 說明 | 內容: 詳建築物現況調查紀錄表 |
|  | | |
| 編號 | | 位置: 詳照片平面位置示意圖 |
| 2 | 說明 | 內容: 詳建築物現況調查紀錄表 |
|  | | |